

ZONAKVADRAT J.D.O.O.

-- PROJEKTIRANJE NADZOR KONZALTING -- -- 10 010 ZAGREB -- prilaz zagrebačkoj cesti 5 -- --
-- MOB +385 98 89 46 71 -- -- E-MAIL zkajfes@gmail.com -- -- OIB 09633716860 --

NAZIV PLANA : **URBANISTIČKI PLAN UREĐENJA OBALNOG
POJASA „PROSIKA – GOLIJA“**

FAZA: **IZVJEŠĆE O JAVNOJ RASPRAVI**

IZRAĐIVAČ: zonak**kvadrat** j.d.o.o., Prilaz zgb. cesti 5, Zagreb

NOSITELJ IZRADE: Grad Pag, Branimirova obala 1, Pag

PRIPREMILI: GRAD PAG
Upravni odjel za komunalni sustav i prostorno
uređenje
Pročelnica: Ana Šupraha, dipl. iur.

I

Zona kvadrat j.d.o.o.
Odgovorni voditelj:
Željka Kajfeš, ovl.arh. urbanistica

Zagreb, listopad 2018.

SADRŽAJ:

	str.
1. Uvod	1.
2. Zaključak o utvrđivanju prijedloga plana za javnu raspravu	2.
3. Objava javne rasprave	3.
4. Posebna obavijest o javnoj raspravi	6.
5. Zapisnik o javnom izlaganju (s popisom sudionika)	15.
6. Mišljenja, prijedlozi i primjedbe sudionika u javnoj raspravi	19.

1. UVOD

Temeljem članka 94. Zakona o prostornom uređenju (153/13, 6/17) i Zaključka Gradonačelnika Grada Paga (KLASA: 350-02/18-20/1, urbroj: 2198/24-04/01-18-16 od 24. srpnja 2018 god), Upravni odjel za komunalni sustav i prostorno uređenje Grada Paga, kao nositelj izrade plana, proveo je javnu raspravu o Prijedlogu Urbanističkog plana uređenja obalnog pojasa „Prosika – Golija“ – Pag.

Javna rasprava o Prijedlogu Urbanističkog plana uređenja obalnog pojasa „Prosika – Golija“ – Pag objavljena je u dnevnom tisku "Zadarski list", dana 24. 07. 2018. god., na službenim web stranicama Grada Paga dana 25.07. 2018. god, te na službenim stranicama Ministarstva graditeljstva i prostornog uređenja, dana 25. 07. 2018. god.

Javni uvid o Prijedlogu Urbanističkog plana uređenja obalnog pojasa „Prosika – Golija“ – Pag trajao je u razdoblju od 06. kolovoza 2018. god do 06. rujna 2018. god u prostorijama Gradske vijećnice Grada Paga, Branimirova obala 1, Pag.

Javno izlaganje Prijedloga Urbanističkog plana uređenja obalnog pojasa „Prosika – Golija“ – Pag sa stručnim obrazloženjem izrađivača održano je 04. rujna 2018. god. u Gradskoj vijećnici Grada Paga, s početkom u 15.00 sati. O javnom izlaganju i tijeku javne rasprave nositelj izrade vodio je zapisnik.

Mišljenja, primjedbe i prijedlozi građana na Prijedlog Urbanističkog plana uređenja obalnog pojasa „Prosika – Golija“ – Pag iskazani su u pisanom obliku dostavom Nositelju izrade.

U skladu s člankom 102. Zakona o prostornom uređenju (153/13, 65/17) odgovorni voditelj u suradnji s nositeljem izrade obradio je sva pristigla mišljenja javnopravnih tijela, te pripremio Izvješće o javnoj raspravi.

2. ZAKLJUČAK O UTVRĐIVANJU PRIJEDLOGA PLANA ZA JAVNU RASPRAVU

Temeljem članka 95. stavka 2. Zakona o prostornom uređenju („Narodne novine“ broj 153/13 i 65/17), te članka 32. Statuta Grada Paga („Službeni glasnik Grada Paga“ broj 5/09, 9/10, 3/13, 2/16, 11/17 i 3/18), donosim

ZAKLJUČAK o utvrđivanju Prijedloga Urbanističkog plana uređenja obalnog pojasa „Prosika-Golija“-Pag

- I. Na temelju Nacrta prijedloga Urbanističkog plana uređenja obalnog pojasa „Prosika-Golija“-Pag, koji je izrađen od strane tvrtke Zona kvadrat j.d.o.o. Zagreb, Prilaz zagrebačkoj cesti 5, u srpnju 2018., utvrđuje se Prijedlog Urbanističkog plana uređenja obalnog pojasa „Prosika-Golija“-Pag, koji se sukladno članku 95. stavku 2. Zakona o prostornom uređenju upućuje na javnu raspravu.


Klasa: 350-02/18-20/1
Ur. broj: 2198/24-04/01-18-16
Pag, 24. srpnja 2018.



3. OBJAVA JAVNE RASPRAVE

Temeljem članka 96. Zakona o prostornom uređenju (153/13, 6/17) i Zaključka Gradonačelnika Grada Paga objavljena je javna rasprava o Prijedlogu Urbanističkog plana uređenja obalnog pojasa „Prosika – Golija“ - Pag, i to u dnevnom tisku "Zadarski list", dana 24. 07. 2018. god., na službenim web stranicama Grada Paga dana 25.07.2018. god, te na službenim stranicama Ministarstva graditeljstva i prostornog uređenja, dana 25. 07. 2018. god.

"Zadarski list", dana 24. 07. 2018. god.


REPUBLIKA HRVATSKA
ZADARSKA ŽUPANIJA
GRAD PAG
Upravni odjel za komunalni sustav
i prostorno uređenje
Klasa: 350-02/18-20/1
Ur. broj: 2198/24-03/01-18-17
Pag, 24. srpnja 2018.

Temeljem članka 96. stavka 3. Zakona o prostornom uređenju („Narodne novine“ broj 153/13 i 65/17), te Zaključka Gradonačelnika Grada Paga (KLASA: 350-02/18-20/1, UR-BROJ: 2198/24-04/01-18-16, od 24.07.2018.), u postupku izrade Urbanističkog plana uređenja obalnog pojasa „Prosika-Golija“-Pag, Upravni odjel za komunalni sustav i prostorno uređenje Grada Paga objavljuje

JAVNU RASPRAVU
o Prijedlogu Urbanističkog plana uređenja obalnog pojasa „Prosika-Golija“-Pag

I. Javna rasprava o Prijedlogu Urbanističkog plana uređenja obalnog pojasa „Prosika-Golija“-Pag započeti će 06. kolovoza 2018. i trajati do zaključno 06. rujna 2018.

II. Javni uvid u Prijedlog Urbanističkog plana uređenja obalnog pojasa „Prosika-Golija“-Pag biti će omogućen tijekom trajanja javne rasprave u Pagu, u Gradskoj vijećnici, na adresi Branimirova obala 1, svakim radnim danom od 09:00 do 14:00 sati.

III. Javno izlaganje održat će se dana 04. rujna 2018., s početkom u 15:00 sati, u Gradskoj vijećnici, na adresi navedenoj u t.II. ove Objave.

IV. Obavještavaju se zainteresirane osobe za sudjelovanje u javnoj raspravi da prijedloge i primjedbe na izloženi Prijedlog Urbanističkog plana uređenja obalnog pojasa „Prosika-Golija“-Pag mogu podnositi tijekom trajanja javne rasprave, do zaključno 06. rujna 2018., na slijedeći način:

- upisom u knjigu primjedbi i prijedloga koja će se nalaziti uz izloženi Prijedlog Urbanističkog plana uređenja obalnog pojasa „Prosika-Golija“-Pag
- dostavom u pisanom obliku (osobno u prijemnoj pisarnici Grada Paga ili putem pošte preporučeno), na slijedeću adresu: Grad Pag, Upravni odjel za komunalni sustav i prostorno uređenje, Branimirova obala 1, 23250 Pag

Mišljenja, prijedlozi i primjedbe koji nisu čitko napisani i potpisani imenom i prezime-
nom, te adresom podnositelja, neće se uzeti u obzir prilikom pripreme Izvješća o javnoj
raspravi.

Pročelnica:
Ana Šupraha

Službene web stranice Grada Paga, dana 25.07.2018.god

GRAD PAG

GRADSKA UPRAVA - GRADANI - MIJESNI ODOBORI - SAVJETOVANJE S JAVNOŠĆU - E-USLUGE - SERVISNE INFORMACIJE - IZBORI

» UPU Prosička - Golija

Odredbes za provođenje i grafika UPU Prosička - Golija

- Obavijest o javnoj raspravi o Prijedlogu Urbanističkog plana uređenja obalnog pojasa "Prosička-Golija"-Pag - pogledajte
- **ODREDBES ZA PROVOĐENJE**
- UPU obalni pojas PROSIKA GOLLIJA PPJR-1. namjena
- UPU obalni pojas PROSIKA GOLLIJA PPJR-2.1. promet
- UPU obalni pojas PROSIKA GOLLIJA PPJR-2.2. TK i energetska
- UPU obalni pojas PROSIKA GOLLIJA PPJR-2.3. vodovod i odvodnja
- UPU obalni pojas PROSIKA GOLLIJA PPJR-3. uvjeti korištenja
- UPU obalni pojas PROSIKA GOLLIJA PPJR-4.1. način i uvjeti gradnje

Prostorni planovi i novosti

- Prostorni plan grada Paga
- UPU TZ Kotlica
- UPU Paška rebra 3, zapad
- I. izmjene i dopune UPU Paška rebra 3, zapad
- UPU naselja Simuni
- UPU naselja Proboj
- UPU Obalni pojas Bašaca
- UPU Obalni pojas Vodiće
- UPU Obalni pojas Prosička - Golija

Aktualnosti & Novosti

- Prostorni planovi
- Upravni odjeli Grada
- Telefonski imenik
- ONLINE arhiv sadržaja

ZADARSKA ŽUPANIJA

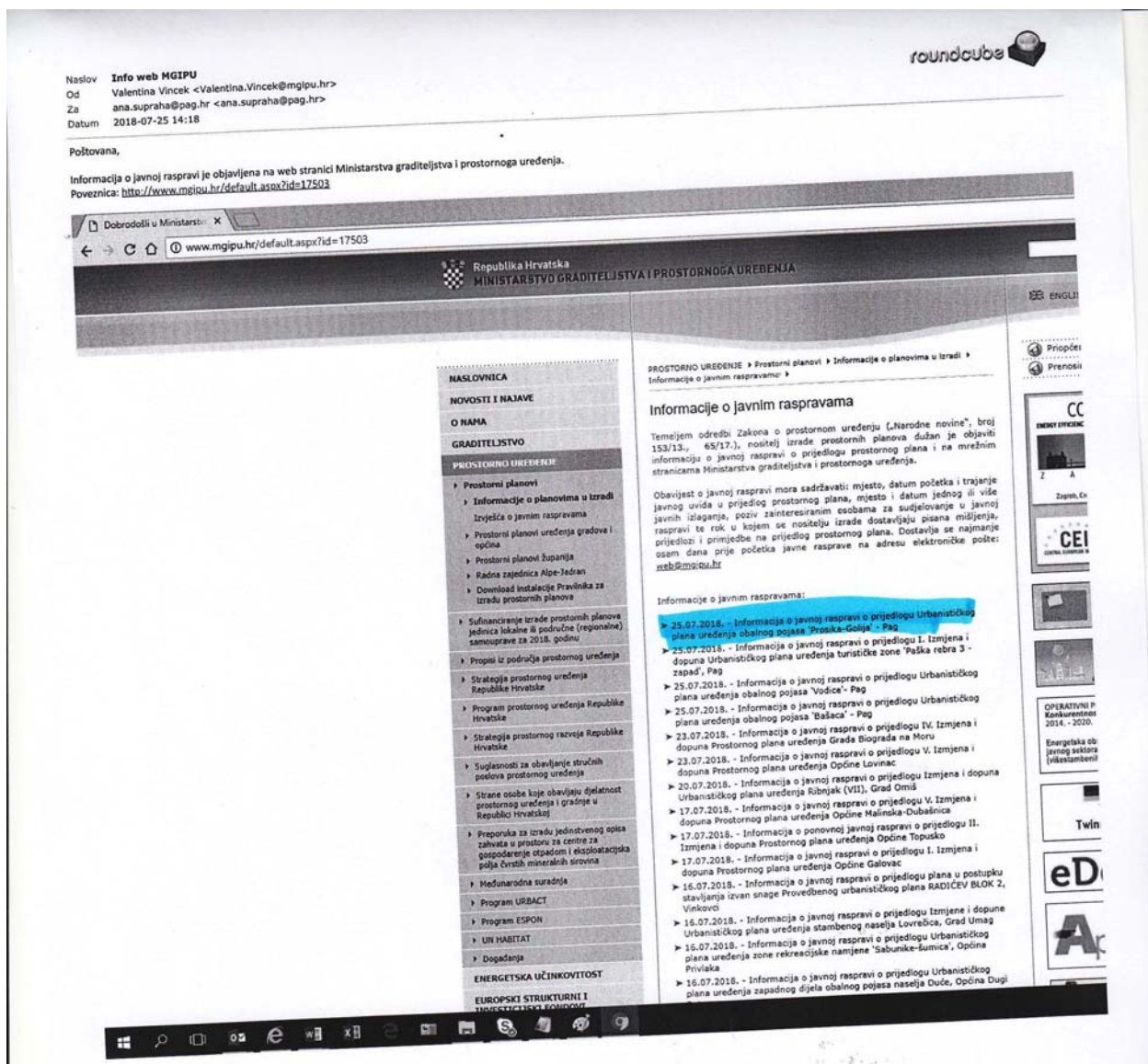
Najnovije objave

- Poziv na t...
- Javni natj...
- Javni natj...
- Novi mize...
- Presentac...
- Rijeci
- 10. sjedni...
- GRADA P...
- Pini ovog...
- Disco ban...
- Radni sas...
- uredu ora...

Podaci prikupljeni u kontakt formi Grada Paga koriste se isključivo za komunikaciju između Grada Paga i stranaka. Navedeni podaci ime i prezime, Email adresa i Poruka pohranjeni su u web sustavu te se ne koriste za slanje promotivnog materijala i ne dostavljaju se trećim stranama. [informacije](#)

Privatam


Službene web stranice Ministarstva graditeljstva i prostornog uređenja, dana 25.07.2018.god



4. POSEBNA OBAVIJEST O JAVNOJ RASPRAVI

REPUBLIKA HRVATSKA
ZADARSKA ŽUPANIJA
GRAD PAG

Upravni odjel za komunalni sustav i
prostorno uređenje
KLASA: 350-02/18-20/1
UR.BROJ: 2198/24-03/01-17-18
Pag, 25. srpnja 2018.

ob p obavijest P.G.
25.07.2018


PREDMET: Izrada Urbanističkog plana uređenja obalnog pojasa „Prosika-Golija“-Pag
- Obavijest o javnoj raspravi, dostavlja se

Poštovani!

Temeljem Odluke o izradi Urbanističkog plana uređenja obalnog pojasa „Prosika-Golija“-Pag („Službeni glasnik Grada Paga“ broj 3/18) pokrenuta je izrada Urbanističkog plana uređenja obalnog pojasa „Prosika-Golija“-Pag.

Na osnovu članka 97. Zakona o prostornom uređenju („Narodne novine“ broj 153/13 i 65/17), Upravni odjel za komunalni sustav i prostorno uređenje Grada Paga dostavlja Obavijest o javnoj raspravi o Prijedlogu Urbanističkog plana uređenja obalnog pojasa „Prosika-Golija“-Pag, te o javnom izlaganju koje će se održati dana 04.09.2018. godine, s početkom u 15:00 sati, u prostorijama Gradske vijećnice u Pagu, Branimirova obala 1.

S poštovanjem,

pročelnica:

Ana Šupriha, dipl.iur.

DNA:

1. Zadarska županija, Zavod za prostorno planiranje, Braće Vranjanina 11, 23000 Zadar,
2. Zadarska županija, Upravni odjel za provedbu dokumenata za prostorno uređenje i gradnju, Ispostava Pag, Bana Josipa Jelačića 8a, 23250 Pag,
3. HEP d.d. Elektra Zadar, Kralja Dmitra Zvonimira 8, 23000 Zadar,
4. Komunalno društvo Pag d.o.o., Braće Fabijanić 1, 23250 Pag,
5. Čistoća Pač d.o.o., Braće Fabijanić 1, 23250 Pag,
6. Ministarstvo zaštite okoliša i energetike, Uprava za zaštitu prirode, Radnička cesta 80, 10000 Zagreb
7. Ministarstvo zaštite okoliša i energetike, Uprava za procjenu utjecaja na okoliš i održivo gospodarenje otpadom, Radnička cesta 80, 10000 Zagreb

1

8. Ministarstvo kulture, Runjaninova 2, 10000 Zagreb
9. Ministarstvo kulture, Konzervatorski odjel u Zadru, Ilije Smiljanića 3, 23000 Zadar,
10. Ministarstvo unutarnjih poslova, Policijska uprava Zadarska, Služba upravnih i inspekcijskih poslova, Zore Dalmatinske 1, 23000 Zadar,
11. Ministarstvo pomorstva, prometa i infrastrukture, Uprava pomorske i unutarnje plovidbe, brodarstva, luka i pomorskog dobra, Prislavlje 14, 10000 Zagreb,
12. Državna uprava za zaštitu i spašavanje, Područni ured Zadar, Andrije Hebranga 11C, 23000 Zadar,
13. Hrvatska agencija za poštu i elektroničke komunikacije, Roberta Frangeša Mihanovića 9, 10000 Zagreb,
14. Hrvatske šume, Uprava šuma podružnica Split, Kralja Zvonimira 35, 21000 Split,
15. Hrvatske vode, VGI Zrmanja – Zadarsko primorje, R. Katalinića Jeretova 5, 23000 Zadar,
16. Hrvatske vode, Vodnogospodarski odjel za vodno područje dalmatinskih slivova, Vukovarska 35, 21000 Split,
17. Hrvatske ceste, Ispostava Zadar, Stube narodnog lista bb, 23000 Zadar,
18. Županijska uprava za ceste Zadarske županije, Zrinsko – Frankopanska 10/2, 23000 Zadar,
19. Lučka kapetanija Zadar, Liburnska obala 8, 23000 Zadar.

URBANISTIČKI PLAN UREĐENJA OBALNOG POJASA PROSIKA - GOLJIJA
IZVJEŠĆE O JAVNOJ RASPRAVI

Hrvatska pošta ADVICE of receipt/of delivery/of payment
Croatian Post Inc. / Republika Hrvatska POVRATNICA — Obavijest o prijmu/uručenju/isplati P-21/CN 07

Office of posting Prijamni poštanski ured: 23000 ZADAR Date Datum: 22.07.2018.

Addressee of the item Primatelj pošiljke: LUCIJA KVEJANIJA ZADAR
ZIBUNSKA OBALA 8

Nature of the item/Vrsta pošiljke:
 Registered letter Prioritarna/Pismo Value Shipment Vrijednosna pošiljka
 Postal parcel Preporučena Amount Iznos
 Insured letter Paket
 Money order Uputnica Amount Iznos

No. of Br. pošiljke: AR RF 04 752 918 9 HR

Meets on a destination/Ispunjava se na odredištu:
 The item mentioned above has been duly Gore navedena pošiljka Date Datum: 22.07.2018.
 delivered uručena je paid isplaćena je

Signature* Datum i potpis: [Signature]

On postal service Poštanska služba
Stamp of the office returning the advice Otsak žiga poštanskog ureda koji vraća obavijest
ZADAR 30.07.2018

Return to Vratiti:
 Name: GJAD [Signature]
 Street and No: BRANIMIROVA OBALA 1
 Locality and country: 23250 PAG
 423500218201-ur. 18.03. PROSIKA GOLJIJA

To be filled in by the sender Ispunjava pošiljalac

Ozn. za narudžbu: 75/2016 Hrvatska pošta

Hrvatska pošta ADVICE of receipt/of delivery/of payment
Croatian Post Inc. / Republika Hrvatska POVRATNICA — Obavijest o prijmu/uručenju/isplati P-21/CN 07

Office of posting Prijamni poštanski ured: 23000 ZADAR Date Datum: 22.07.2018.

Addressee of the item Primatelj pošiljke: HRV. VOĐE VOJ
SRMARJA - ZADARSKO PRIMORJE
ZADARSKA JEKETOVA 5

Nature of the item/Vrsta pošiljke:
 Registered letter Prioritarna/Pismo Value Shipment Vrijednosna pošiljka
 Postal parcel Preporučena Amount Iznos
 Insured letter Paket
 Money order Uputnica Amount Iznos

No. of Br. pošiljke: AR RF 04 752 922 9 HR

Meets on a destination/Ispunjava se na odredištu:
 The item mentioned above has been duly Gore navedena pošiljka Date Datum: 20.
 delivered uručena je paid isplaćena je

Signature* Datum i potpis: HRVATSKE VOĐE
Vodnogospodarska ispostava za
Zadar 22.07.2018

On postal service Poštanska služba
Stamp of the office returning the advice Otsak žiga poštanskog ureda koji vraća obavijest
ZADAR 23200

Return to Vratiti:
 Name: GJAD PAG
 Street and No: BRANIMIROVA OBALA 1
 Locality and country: 23250 PAG
 423500218201-ur. 18.03. PROSIKA GOLJIJA

To be filled in by the sender Ispunjava pošiljalac

Ozn. za narudžbu: 75/2016 Hrvatska pošta

Hrvatska pošta ADVICE of receipt/of delivery/of payment
Croatian Post Inc. / Republika Hrvatska POVRATNICA — Obavijest o prijmu/uručenju/isplati P-21/CN 07

Office of posting Prijamni poštanski ured: 23000 ZADAR Date Datum: 22.07.2018.

Addressee of the item Primatelj pošiljke: HRVATSKE CESTE
ISPOSTAVA ZADAR
SINJE MRKOVCI LISA 5B

Nature of the item/Vrsta pošiljke:
 Registered letter Prioritarna/Pismo Value Shipment Vrijednosna pošiljka
 Postal parcel Preporučena Amount Iznos
 Insured letter Paket
 Money order Uputnica Amount Iznos

No. of Br. pošiljke: AR RF 04 752 915 8 HR

Meets on a destination/Ispunjava se na odredištu:
 The item mentioned above has been duly Gore navedena pošiljka Date Datum: 20.
 delivered uručena je paid isplaćena je

Signature* Datum i potpis: 30.7.2018. [Signature]

On postal service Poštanska služba
Stamp of the office returning the advice Otsak žiga poštanskog ureda koji vraća obavijest
ZADAR 30.07.2018

Return to Vratiti:
 Name: GJAD PAG
 Street and No: BRANIMIROVA OBALA 1
 Locality and country: 23250 PAG
 423500218201-ur. 17.03. PROSIKA GOLJIJA

To be filled in by the sender Ispunjava pošiljalac

Ozn. za narudžbu: 75/2016 Hrvatska pošta

URBANISTIČKI PLAN UREĐENJA OBALNOG POJASA PROSIKA - GOLIJA
IZVJEŠĆE O JAVNOJ RASPRAVI

Hrvatska pošta ADVICE of receipt/of delivery/of payment
Croatian Post Inc. / Republika Hrvatska POVRATNICA — Obavijest o prijmu/uručenju/isplati

P-21/CN 07

Office of posting: Prijamni poštanski ured *10000 ZAGREB* Date: Datum *25.07.2018*

Addressee of the item: Primatelj pošiljke
*MINISTARSTVO KULTURE
ZUNJANINA 2*

Nature of the item/Vrsta pošiljke
 Registered/Letter (Prioritna/Pismo) Value Shipment (Vrijednosna pošiljka)
 Postal parcel (Preporučena) Amount (Iznos)
 Insured letter (Paket)
 Money order (Uputnica) Amount (Iznos)

Meets on a destination/Ispunjava se na odredištu
 The item mentioned above has been duly delivered/uručena je paid/ispłaćena je
 Date: Datum *27-07-2018*
 Signature*: Datum i potpis* *ZAGREB - RUNJANINA*

Return to/Vratiti
 Name: Ime i prezime ili naziv tvrtke *GRAD PAG*
 Street and N°: Ulica i br. *BRANIMIROVA OBALA 1*
 Locality and country: Mjesto i država *23 250 PAG*
23.500/23.20/1.02-17, PROSIKA-GOLIJA

Stamp of the office returning the advice: Otsak žiga poštanskog ureda koji vraća obavijest

Ozn. za narudžbu: 75/2016 Hrvatska pošta

Hrvatska pošta ADVICE of receipt/of delivery/of payment
Croatian Post Inc. / Republika Hrvatska POVRATNICA — Obavijest o prijmu/uručenju/isplati

P-21/CN 07

Office of posting: Prijamni poštanski ured *22000 SPLIT* Date: Datum *25.07.2018*

Addressee of the item: Primatelj pošiljke
*ADU. SUKRE OPLAVA SUHA
BODUNICA SPLIT, HRATJA
22000 SPLIT*

Nature of the item/Vrsta pošiljke
 Registered/Letter (Prioritna/Pismo) Value Shipment (Vrijednosna pošiljka)
 Postal parcel (Preporučena) Amount (Iznos)
 Insured letter (Paket)
 Money order (Uputnica) Amount (Iznos)

Meets on a destination/Ispunjava se na odredištu
 The item mentioned above has been duly delivered/uručena je paid/ispłaćena je
 Date: Datum *31.07.2018*
 Signature*: Datum i potpis* *P. O. Dupl*

Return to/Vratiti
 Name: Ime i prezime ili naziv tvrtke *GRAD PAG*
 Street and N°: Ulica i br. *BRANIMIROVA OBALA 1*
 Locality and country: Mjesto i država *23 250 PAG*
23.500/23.20/1.02-17, PROSIKA-GOLIJA

Stamp of the office returning the advice: Otsak žiga poštanskog ureda koji vraća obavijest

Ozn. za narudžbu: 75/2016 Hrvatska pošta

Hrvatska pošta ADVICE of receipt/of delivery/of payment
Croatian Post Inc. / Republika Hrvatska POVRATNICA — Obavijest o prijmu/uručenju/isplati

P-21/CN 07

Office of posting: Prijamni poštanski ured *10000 ZAGREB* Date: Datum *25.07.2018*

Addressee of the item: Primatelj pošiljke
*MINISTARSTVO KULTURE
ZUNJANINA 2
PROVIDJE, BODUNICA SPLIT, HRATJA
22000 SPLIT*

Nature of the item/Vrsta pošiljke
 Registered/Letter (Prioritna/Pismo) Value Shipment (Vrijednosna pošiljka)
 Postal parcel (Preporučena) Amount (Iznos)
 Insured letter (Paket)
 Money order (Uputnica) Amount (Iznos)

Meets on a destination/Ispunjava se na odredištu
 The item mentioned above has been duly delivered/uručena je paid/ispłaćena je
 Date: Datum *27-07-2018*
 Signature*: Datum i potpis* *MINISTARSTVO KULTURE
ZUNJANINA 2
PROVIDJE, BODUNICA SPLIT, HRATJA
22000 SPLIT*

Return to/Vratiti
 Name: Ime i prezime ili naziv tvrtke *GRAD PAG*
 Street and N°: Ulica i br. *BRANIMIROVA OBALA 1*
 Locality and country: Mjesto i država *23 250 PAG*
23.500/23.20/1.02-17, PROSIKA-GOLIJA

Stamp of the office returning the advice: Otsak žiga poštanskog ureda koji vraća obavijest

Ozn. za narudžbu: 75/2016 Hrvatska pošta

URBANISTIČKI PLAN UREĐENJA OBALNOG POJASA PROSIKA - GOLIJA
IZVJEŠĆE O JAVNOJ RASPRAVI

Hrvatska pošta
Croatian Post Inc. / Republika Hrvatska

ADVICE of receipt/of delivery/of payment
POVRATNICA — Obavijest o prijmu/uručenju/isplati

P-21/CN 07

On postal service
Poštanska služba

Office of posting
Prijamni poštanski ured
10000 ZAGREB, 25.07.2018

Date
Datum

Addressee of the item
Primalac pošiljke
MINISTARSTVO ZAŠTITE OKOLIŠA I ENERGETIKE
UPRAVA ZA ZAŠTITU OKOLIŠA I ENERGETIKE
RADNIČKA CESTA 80

Nature of the item/Vrsta pošiljke
 Registered Letter
 Postal parcel
 Insured letter
 Money order
 Value Shipment
 Amount
 Amount

Value Shipment
Vrijednosna pošiljka
Amount
Iznos

Amount
Iznos

Meets on a destination/Ispunjava se na određitu
The item mentioned above has been duly
Gore navedena pošiljka

delivered
uručena je

paid
isplaćena je

Date
Datum

Signature*
Datum i potpis*
REPUBLICA HRVATSKA
27-07-2018
MINISTARSTVO ZAŠTITE OKOLIŠA I ENERGETIKE
10000 ZAGREB, Radnička 80

Stamp of the office returning the advice
Otsak žiga poštanskog ureda koji vraća obavijest

Return to
Vratiti
Name
Ime i prezime ili naziv tvrtke
GLAD PAK

Street and N°
Ulica i br.
BRANIMIROVA OBALA 1

Locality and country
Mjesto i država
23 250 PAK

To be filled in by the sender
Ispunjava pošiljatelj

Ozn. za narudžbu: 75/2016

Hrvatska pošta
Croatian Post Inc. / Republika Hrvatska

ADVICE of receipt/of delivery/of payment
POVRATNICA — Obavijest o prijmu/uručenju/isplati

P-21/CN 07

On postal service
Poštanska služba

Office of posting
Prijamni poštanski ured
10000 ZAGREB, 25.07.2018

Date
Datum

Addressee of the item
Primalac pošiljke
MINISTARSTVO ZAŠTITE OKOLIŠA I ENERGETIKE
UPRAVA ZA ZAŠTITU OKOLIŠA I ENERGETIKE
RADNIČKA CESTA 80

Nature of the item/Vrsta pošiljke
 Registered Letter
 Postal parcel
 Insured letter
 Money order
 Value Shipment
 Amount
 Amount

Value Shipment
Vrijednosna pošiljka
Amount
Iznos

Amount
Iznos

Meets on a destination/Ispunjava se na određitu
The item mentioned above has been duly
Gore navedena pošiljka

delivered
uručena je

paid
isplaćena je

Date
Datum

Signature*
Datum i potpis*
REPUBLICA HRVATSKA
27-07-2018
MINISTARSTVO ZAŠTITE OKOLIŠA I ENERGETIKE
10000 ZAGREB, Radnička 80

Stamp of the office returning the advice
Otsak žiga poštanskog ureda koji vraća obavijest

Return to
Vratiti
Name
Ime i prezime ili naziv tvrtke
GLAD PAK

Street and N°
Ulica i br.
BRANIMIROVA OBALA 1

Locality and country
Mjesto i država
23 250 PAK

To be filled in by the sender
Ispunjava pošiljatelj

Ozn. za narudžbu: 75/2016

Hrvatska pošta
Croatian Post Inc. / Republika Hrvatska

ADVICE of receipt/of delivery/of payment
POVRATNICA — Obavijest o prijmu/uručenju/isplati

P-21/CN 07

On postal service
Poštanska služba

Office of posting
Prijamni poštanski ured
10000 ZAGREB, 25.07.2018

Date
Datum

Addressee of the item
Primalac pošiljke
H.R.D. VADE, VOJKOVA
TODILUČJE DILVATINSKI SLIVOVA
VUKOVARSKA 35

Nature of the item/Vrsta pošiljke
 Registered Letter
 Postal parcel
 Insured letter
 Money order
 Value Shipment
 Amount
 Amount

Value Shipment
Vrijednosna pošiljka
Amount
Iznos

Amount
Iznos

Meets on a destination/Ispunjava se na određitu
The item mentioned above has been duly
Gore navedena pošiljka

delivered
uručena je

paid
isplaćena je

Date
Datum

Signature*
Datum i potpis*
REPUBLICA HRVATSKA
30-07-2018
Vukovarski odjel
Slivove južnoga loma
Split, Vukovarska 35

Stamp of the office returning the advice
Otsak žiga poštanskog ureda koji vraća obavijest

Return to
Vratiti
Name
Ime i prezime ili naziv tvrtke
GLAD PAK

Street and N°
Ulica i br.
BRANIMIROVA OBALA 1

Locality and country
Mjesto i država
23 250 PAK

To be filled in by the sender
Ispunjava pošiljatelj

URBANISTIČKI PLAN UREĐENJA OBALNOG POJASA PROSIKA - GOLIJA
IZVJEŠĆE O JAVNOJ RASPRAVI

Hrvatska pošta ADVICE of receipt/of delivery/of payment
Croatian Post Inc. / Republika Hrvatska POVRATNICA — Obavijest o prijmu/uručenju/isplati P-21/CN 07

Office of posting Prijamni poštanski ured *33000 ZADAR* Date Datum *25.07.2018*

Address of the item Primatelj pošiljke
*ELIŠKA ŽALIMIRACIJEVA ULICA
FRANJEVA MIHANOVICA 9*

Nature of the item/Vrsta pošiljke
 Registered Letter Prioritarna Pošta
 Postal parcel Preporučena
 Insured letter Osigurana
 Money order Uputnica

Value Shipment Vrijednosna pošiljka
Amount Iznos

Meets on a destination/Ispunjava se na određitu
The item mentioned above has been duly Gore navedena pošiljka
 delivered uručena je paid isplaćena je *25-07-2018*

Signature* Datum i potpis* *[Signature]*

* The advice may be signed by the addressee or, if the regulations of the country of destination so provide, by another authorized person.
* Ovu obavijest može potpisati primatelj ili, ako to propisi određene države dopuštaju, druga ovlaštena osoba ili zaposlenik određeniog poštanskog ureda.

On postal service Poštanska služba
Stamp of the office returning the advice Otišak žiga poštanskog ureda koji vraća obavijest

Return to Vratiti
Name Ime i prezime ili naziv tvrtke *GRAD YAG*
Street and N° Ulica i br. *BRANIKOVA OBALA 1*
Locality and country Mjesto i država *23 250 YAG*
VL 350-02/18-20/108 PROSIKA-GOLIJA

To be filled in by the sender (obavijest potpisati)

Ozn. za narudžbu: 75/2016 Hrvatska pošta

Hrvatska pošta ADVICE of receipt/of delivery/of payment
Croatian Post Inc. / Republika Hrvatska POVRATNICA — Obavijest o prijmu/uručenju/isplati P-21/CN 07

Office of posting Prijamni poštanski ured *33000 ZADAR* Date Datum *25.07.2018*

Address of the item Primatelj pošiljke
*ELIŠKA ŽALIMIRACIJEVA ULICA
FRANJEVA MIHANOVICA 9*

Nature of the item/Vrsta pošiljke
 Registered Letter Prioritarna Pošta
 Postal parcel Preporučena
 Insured letter Osigurana
 Money order Uputnica

Value Shipment Vrijednosna pošiljka
Amount Iznos

Meets on a destination/Ispunjava se na određitu
The item mentioned above has been duly Gore navedena pošiljka
 delivered uručena je paid isplaćena je *27-07-2018*

Signature* Datum i potpis* *[Signature]*

* The advice may be signed by the addressee or, if the regulations of the country of destination so provide, by another authorized person.
* Ovu obavijest može potpisati primatelj ili, ako to propisi određene države dopuštaju, druga ovlaštena osoba ili zaposlenik određeniog poštanskog ureda.

On postal service Poštanska služba
Stamp of the office returning the advice Otišak žiga poštanskog ureda koji vraća obavijest

Return to Vratiti
Name Ime i prezime ili naziv tvrtke *GRAD YAG*
Street and N° Ulica i br. *BRANIKOVA OBALA 1*
Locality and country Mjesto i država *23 250 YAG*
VL 350-02/18-20/108 PROSIKA-GOLIJA

To be filled in by the sender (obavijest potpisati)

Ozn. za narudžbu: 75/2016 Hrvatska pošta

Hrvatska pošta ADVICE of receipt/of delivery/of payment
Croatian Post Inc. / Republika Hrvatska POVRATNICA — Obavijest o prijmu/uručenju/isplati P-21/CN 07

Office of posting Prijamni poštanski ured *33000 ZADAR* Date Datum *25.07.2018*

Address of the item Primatelj pošiljke
*ELIŠKA ŽALIMIRACIJEVA ULICA
FRANJEVA MIHANOVICA 9*

Nature of the item/Vrsta pošiljke
 Registered Letter Prioritarna Pošta
 Postal parcel Preporučena
 Insured letter Osigurana
 Money order Uputnica

Value Shipment Vrijednosna pošiljka
Amount Iznos

Meets on a destination/Ispunjava se na određitu
The item mentioned above has been duly Gore navedena pošiljka
 delivered uručena je paid isplaćena je *27-07-2018*

Signature* Datum i potpis* *[Signature]*

* The advice may be signed by the addressee or, if the regulations of the country of destination so provide, by another authorized person.
* Ovu obavijest može potpisati primatelj ili, ako to propisi određene države dopuštaju, druga ovlaštena osoba ili zaposlenik određeniog poštanskog ureda.

On postal service Poštanska služba
Stamp of the office returning the advice Otišak žiga poštanskog ureda koji vraća obavijest

Return to Vratiti
Name Ime i prezime ili naziv tvrtke *GRAD YAG*
Street and N° Ulica i br. *BRANIKOVA OBALA 1*
Locality and country Mjesto i država *23 250 YAG*
VL 350-02/18-20/108 PROSIKA-GOLIJA

To be filled in by the sender (obavijest potpisati)

Ozn. za narudžbu: 75/2016 Hrvatska pošta

URBANISTIČKI PLAN UREĐENJA OBALNOG POJASA PROSIKA - GOLIJA
IZVJEŠĆE O JAVNOJ RASPRAVI

Hrvatska pošta ADVICE of receipt/of delivery/of payment
Croatian Post Inc. / Republika Hrvatska POVRATNICA — Obavijest o prijmu/uručenju/isplati P-21/CN 07

Office of posting Prijamni poštanski ured *3000 Zadar 25.07.2018* Date Datum

Addressee of the item Primatelj pošiljke
*MINISTARSTVO KULTURE
KONZERVATORSKI ODEL U Z
I. SHIBANICA 3*

Nature of the item/Vrsta pošiljke
 Registered/Letter Prioritetna/Pismo Value Shipment Vrijednosna pošiljka
 Postal parcel Amount Iznos
 Insured letter Amount Iznos

AR R F 04 752 921 5 HR

Meets on a destination/Ispunjava se na odredištu
The item mentioned above has been duly Gore navedena pošiljka
 delivered uručena je paid isplaćena je *27-07-2018* Date Datum

Signature* Datum i potpis*

Return to Vratiti
Name: ime i prezime ili naziv tvrtke *GRAD PAG*
Street and N° Ulica i br. *BRANIKUĐOVA OBALA 1*
Locality and country Mjesto i država *23250 PAG*
UL. 350-2/18-20/18B PROSIKA-GOLIJA

Stamp of the office returning the advice Otsak Ziga poštanskog ureda koji vraća obavijest

Ozn. za narudžbu: 75/2016 Hrvatska pošta

Hrvatska pošta ADVICE of receipt/of delivery/of payment
Croatian Post Inc. / Republika Hrvatska POVRATNICA — Obavijest o prijmu/uručenju/isplati P-21/CN 07

Office of posting Prijamni poštanski ured *3000 Zadar 25.07.2018* Date Datum

Addressee of the item Primatelj pošiljke
*ZUPANIJSKA UPRAVA ZA CESTE
ZADARSKO DUBRAVA
BRNKO FRANKOVIĆANSKA 10/2*

Nature of the item/Vrsta pošiljke
 Registered/Letter Prioritetna/Pismo Value Shipment Vrijednosna pošiljka
 Postal parcel Amount Iznos
 Insured letter Amount Iznos

AR R F 04 752 928 5 HR

Meets on a destination/Ispunjava se na odredištu
The item mentioned above has been duly Gore navedena pošiljka
 delivered uručena je paid isplaćena je *27.07.18* Date Datum

Signature* Datum i potpis*

Return to Vratiti
Name: ime i prezime ili naziv tvrtke *GRAD PAG*
Street and N° Ulica i br. *BRANIKUĐOVA OBALA 1*
Locality and country Mjesto i država *23250 PAG*
UL. 350-2/18-21-URB. OB. JOSIPA GOLIJA

Stamp of the office returning the advice Otsak Ziga poštanskog ureda koji vraća obavijest

Ozn. za narudžbu: 75/2016 Hrvatska pošta

Hrvatska pošta ADVICE of receipt/of delivery/of payment
Croatian Post Inc. / Republika Hrvatska POVRATNICA — Obavijest o prijmu/uručenju/isplati P-21/CN 07

Office of posting Prijamni poštanski ured *3000 Zadar 25.07.2018* Date Datum

Addressee of the item Primatelj pošiljke
*HEP d.d. ZADAR
KVA DUTRA ŠENKVIĆA 8*

Nature of the item/Vrsta pošiljke
 Registered/Letter Prioritetna/Pismo Value Shipment Vrijednosna pošiljka
 Postal parcel Amount Iznos
 Insured letter Amount Iznos

AR R F 04 752 906 0 HR

Meets on a destination/Ispunjava se na odredištu
The item mentioned above has been duly Gore navedena pošiljka
 delivered uručena je paid isplaćena je *27.07.2018* Date Datum

Signature* Datum i potpis*

Return to Vratiti
Name: ime i prezime ili naziv tvrtke *GRAD PAG*
Street and N° Ulica i br. *BRANIKUĐOVA OBALA 1*
Locality and country Mjesto i država *23250 PAG*
UL. 350-2/18-20/18B PROSIKA-GOLIJA

Stamp of the office returning the advice Otsak Ziga poštanskog ureda koji vraća obavijest

Ozn. za narudžbu: 75/2016 Hrvatska pošta

URBANISTIČKI PLAN UREĐENJA OBALNOG POJASA PROSIKA - GOLLIJA
IZVJEŠĆE O JAVNOJ RASPRAVI

Hrvatska pošta ADVICE of receipt/of delivery/of payment
Croatian Post Inc. / Republika Hrvatska POVRATNICA — Obavijest o prijmu/uručenju/isplati P-21/CN 07

Office of posting Prijamni poštanski ured: 23002 Zagreb Date Datum: 25.07.2018

Address of the item Primatelj pošiljke: UJ. 23002/18/2018/1
NSP. 3. OSLOVAZARE DOLMATINSKA

Nature of the item/Vrsta pošiljke:
 Registered Letter
 Value Shipment
 Postal parcel
 Insured letter
 Money order

Amount Iznos: 23000

Nº of item Br. pošiljke: AR RF 04 752 909 5 HR

Meets on a destination/Ispunjava se na odredištu:
 The item mentioned above has been duly delivered/uručena je: delivered/uručena je paid/ispłaćena je: 2:0
 Signature* Datum i potpis*: 27.07.2018

Return to Vratiti:
 Name Ime i prezime ili naziv tvrtke: GLAD
 Street and Nº Ulica i br.: BLANIKOVA OBALA 1
 Locality and country Mjesto i država: 23 250 Zag

Stamp of the office returning the advice: 27.07.18

Ozn. za narudžbu: 75/2016 Hrvatska pošta

Hrvatska pošta ADVICE of receipt/of delivery/of payment
Croatian Post Inc. / Republika Hrvatska POVRATNICA — Obavijest o prijmu/uručenju/isplati P-21/CN 07

Office of posting Prijamni poštanski ured: 23250 Zag Date Datum: 25.07.2018

Address of the item Primatelj pošiljke: UJ. 23002/18/2018/1
DANCE FABRIJANIC 1

Nature of the item/Vrsta pošiljke:
 Registered Letter
 Value Shipment
 Postal parcel
 Insured letter
 Money order

Amount Iznos: 23000

Nº of item Br. pošiljke: AR RF 04 752 957 2 HR

Meets on a destination/Ispunjava se na odredištu:
 The item mentioned above has been duly delivered/uručena je: delivered/uručena je paid/ispłaćena je: 2:0
 Signature* Datum i potpis*: 26.07.18

Return to Vratiti:
 Name Ime i prezime ili naziv tvrtke: GLAD Zag
 Street and Nº Ulica i br.: BLANIKOVA OBALA 1
 Locality and country Mjesto i država: 23 250 Zag

Stamp of the office returning the advice: 26.07.18

Ozn. za narudžbu: 75/2016 Hrvatska pošta

Hrvatska pošta ADVICE of receipt/of delivery/of payment
Croatian Post Inc. / Republika Hrvatska POVRATNICA — Obavijest o prijmu/uručenju/isplati P-21/CN 07

Office of posting Prijamni poštanski ured: 23250 Zag Date Datum: 25.07.2018

Address of the item Primatelj pošiljke: UJ. 23002/18/2018/1
DANCE FABRIJANIC 1

Nature of the item/Vrsta pošiljke:
 Registered Letter
 Value Shipment
 Postal parcel
 Insured letter
 Money order

Amount Iznos: 23000

Nº of item Br. pošiljke: AR RF 04 752 960 9 HR

Meets on a destination/Ispunjava se na odredištu:
 The item mentioned above has been duly delivered/uručena je: delivered/uručena je paid/ispłaćena je: 2:0
 Signature* Datum i potpis*: 26.07.2018 (Mio)

Return to Vratiti:
 Name Ime i prezime ili naziv tvrtke: GLAD Zag
 Street and Nº Ulica i br.: BLANIKOVA OBALA 1
 Locality and country Mjesto i država: 23 250 Zag

Stamp of the office returning the advice: 26.07.18

Ozn. za narudžbu: 75/2016 Hrvatska pošta

URBANISTIČKI PLAN UREĐENJA OBALNOG POJASA PROSIKA - GOLIJA
IZVJEŠĆE O JAVNOJ RASPRAVI

NAZIV TVRTKE - USTANOVE GRAD YAG			
Klasa 350-02/18-20/11		DOSTAVNICA	
Broj urudžbenog zapisnika -18	Vrsta pošiljke i broj priloga OBAVIJEŠT O JAVNOJ RASPRAVI	Kome se akt dostavlja - adresa ●●●●●●●● MJESNI ODBOR YAG	Datum primitka i potpis primatelja 7.8.18
Napomena: ulice PROSIKA-GOLIJA			
Potpis svjedoka ako primatelj ne može ili neće potpisati dostavnicu		Potpis dostavljača 	

Og grafika d.o.o. Oznaka za narudžbu: OG-II-6
Priloge: 04 Dostavnica * Te i dimenzije: kao A4 * Oznaka: 1 list * Vrsta papira: bežirveni 70 gr/m²
Proizvođač: Og grafika d.o.o., Trestjevska 59, 10450 Jastrebarsko * tel.: 047815-309 * e-mail: info@og-grafika.hr * Proizvedeno u Hrvatskoj 3 858887 513079

Hrvatska pošta ADVICE of receipt/of delivery/of payment POVRATNICA — Obavijest o prijemu/uručenju/isplati P-21/CN 07
Croatian Post Inc. / Republika Hrvatska

Office of posting: Prijamni poštanski ured 23250 YAG Date: Datum 2018.08.07

Addressee of the item: Primatelj pošiljke BRANIKOVA ZUPANIJA ULIJE ODJELE ZA ZAŠTITU OKOLIŠA I ZAŠTITU KULINARNE I JEKINARNE BLAGINE JELACICA SA

Nature of the item/Vrsta pošiljke: Registered/Letter (Prijetna/Pismo) Value Shipment (Vrijednosna pošiljka)

AR RRF 04 752 953 8 HR

Return to: Vratiti Name: Ime i prezime ili naziv tvrtke GRAD YAG

Street and N°: Ulica i br. BRANIKOVA OBALA 1

Locality and country: Mjesto i država 23250 YAG

23250/18-20/11: OB PROSIKA-GOLIJA

Meets on a destination/Ispunjava se na određitu: The item mentioned above has been duly Gore navedena pošiljka delivered (uručena je) paid (isplaćena je) Date: Datum 2018.08.07

Signature: Datum i potpis 26.07.2018. JH

* The advice may be signed by the addressee or, if the regulations of the country of destination so provide, by another authorized person.
* Ovu obavijest može potpisati primatelj ili, ako to propisi određene države dopuštaju, druga ovlaštena osoba ili zaposlenik određeno poštanskog ureda.

Ozn. za narudžbu: 75/2016 Hrvatska pošta

5. ZAPISNIK O JAVNOM IZLAGANJU (s popisom sudionika)

Sukladno članku 99. Zakona o prostornom uređenju (153/13, 65/17) provedeno je javno izlaganje Urbanističkog plana uređenja obalnog pojasa „Prosika – Golija“ - Pag, dana 04. rujna 2018. god u prostorijama Gradske vijećnice Grada Paga, s početkom u 15.00 sati, te je o njemu vođen zapisnik.



**REPUBLIKA HRVATSKA
ZADARSKA ŽUPANIJA
GRAD PAG**

Upravni odjel za komunalni sustav
i prostorno uređenje
Branimirova obala 1

KLASA: 350-02/18-20/1
URBROJ: 2198/24-03/06-18-40
Pag, 04. rujna 2018.

ZAPISNIK

**s javnog izlaganja u tijeku javne rasprave u postupku izrade
Urbanističkog plana uređenja obalnog pojasa „Prosika-Golija“-Pag**

Temeljem članka 99. Zakona o prostornom uređenju (Narodne novine broj 153/13 i 65/17) dana 04. rujna 2018. u Gradskoj vijećnici u Pagu, na adresi Branimirova obala 1, održano je javno izlaganje u tijeku javne rasprave u postupku donošenja Urbanističkog plana uređenja obalnog pojasa „Prosika-Golija“-Pag.

Prisutni na javnom izlaganju:

Predstavnici Grada Paga:

- Upravni odjel za komunalni sustav i prostorno uređenje – Ana Šupraha, dipl.iur. i Marija Radoslović, dipl.iur.

Predstavnica stručnog izrađivača (Zona kvadrat j.d.o.o.):

- Željka Kajfeš, dipl.ing.arh.

Javno izlaganje započelo je u 15:00 sati.

U uvodnom izlaganju predstavnica stručnog izrađivača navela je da UPU obalnog pojasa Prosika-Golija obuhvaća centralni dio grada Paga, glavnu gradsku plažu u njenom kopnenom i morskom dijelu, te dio javnih sadržaja.

Planom je definiran pješački promet uz plažu te određena pozicija prometa u mirovanju. Definirana je površina na kojoj se planira uređenje balneološkog centra, zajedno s pratećim rekreacijskom sadržajima, te je prostor magazina definiran kao zona mješovite namjene s ciljem da se mogući što kvalitetnije projektno rješenje tog prostora koji povezuje jezgru grada s glavnom gradskom plažom.

Osim navedenog planom je definirana površina za izgradnju autobusnog kolodvora, te su definirane površine luke otvorene za javni promet (kopneni i morski dio) u čijem dijelu je i postojeći komunalni vez i nautičkog turizma.

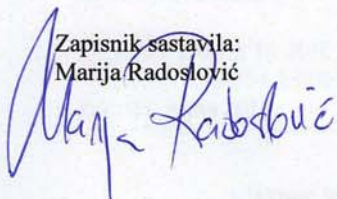
Odredbama plana definirani su uvjeti izgradnje u navedenim lukama te na taj način stvoreni preduvjeti za izradu projektne dokumentacije kojom će se detaljno definirati korištenje prostora ovisno o potrebama i odlukama grada.

Nada Maljković: Šumica na plaži da li može postati zeleni pojas ili mora biti građevinsko područje?

Željka Kajfeš: Molimo da primjedbu uputite i u pisanom obliku, postojeća oznaka područja preuzeta je iz PPUG-a. Ukoliko su fizičke osobe vlasnice čestica bilo bi pametno da one podnesu primjedbu da se njihova čestica izbací iz stambene zone.

Javno izlaganje je završilo u 15:20 sati

Zapisnik sastavila:
Marija Radoslović



Prilog:

1. Potpisna lista nazočnih

Popis sudionika na javnom izlaganju

POPIS PRISUTNIH

na javnom izlaganju o Urbanističkom planu uređenja obalnog pojasa „Prosička-Gollija“-Pag

04. rujna 2018.

u Gradskoj vijećnici u Pagu, Branimirova obala 1

REDNI BROJ	IME I PREZIME	TVRTKA/USTANOVA/ OSTALI	ADRESA	POTPIS
1.	MARJETA RAĐKUNIĆ	GRAD PAG	BRANIMIROVA OBALA 1	Marija Rađković
2.	Željka KAJFIŠ	ZDVA KVADRAT 2200	FRISAVJE 2 ZAGREB	Željka Kajfiš
3.	NADA MALJKOVIĆ			
4.	Ant ŠTAMBAK	GRAD PAG		

6. MIŠLJENJA, PRIJEDLOZI I PRIMJEDBE SUDIONIKA U JAVNOJ RASPRAVI

Mišljenja javnopravnih tijela i primjedbe građana prikazani su u nastavku ovog Izvješća.

MIŠLJENJA JAVNOPRAVNIH TIJELA

U tijeku javne rasprave nositelju izrade upućeno je 8 mišljenja javnopravnih tijela na Prijedlog Urbanističkog plana Obalnog pojasa Prosika - Golija. Sve iskazane primjedbe i mišljenja javnopravnih tijela su prihvaćena.

U zakonskom roku pristigla su sljedeća mišljenja:

1. **KOMUNALNO DRUŠTVO PAG d.o.o.**, Ulice Braće Fabijanića 1, Pag
2. **MINISTARSTVO UNUTARNJIH POSLOVA**, PU Zadarska, Služba upravnih i inspekcijskih poslova
3. **HAKOM**, Roberta Frangeša Mihanovića 9, Zagreb
4. **ČISTOĆA PAG**, Ulice Braće Fabijanića 1, Pag,
5. **ŽUPANIJSKA URAVA ZA CESTE ZADARSKE ŽUPANIJE**, Zrinsko Frankopanska 10/2, Zadar
6. **UPRAVNI ODJEL ZA PROSTORNO UREĐENJE, ZAŠTITU OKOLIŠA I KOMUNALNE POSLOVE, ISPOSTAVA PAG, ZADARSKA ŽUPANIJA**, Bana Josipa Jelačića 8a, Pag
7. **HRVATSKE VODE**, Vukovarska 35, Split
8. **GRAD PAG**, Gradonačelnik

MIŠLJENJA, PRIJEDLOZI I PRIMJEDBE GRAĐANA

Nositelju izrade upućeno je 10 primjedbi građana u pisanom obliku:

9. **IVAN MALJKOVIĆ**,

Primjedba se djelomično prihvaća

7.a. Primjedbom se traži izmjena namjene na na k.č.br. 12218, k.o. Pag iz stambene namjene u zelenu površinu - ODBIJA SE uz obrazloženje da podnositelj primjedbe nije vlasnik predmetnih čestica, te bi se usvajanjem ovakve primjedbe nanijela materijalna šteta vlasniku jer bi se vrijednost čestice bitno smanjila.

7.b. Primjedbom se traži i djelomična izmjena na k.č.br. 12178 iz zelene površine u koridor ceste - USVAJA SE.

10. ZVJEZDANA FABIJANIĆ i dr., ●●●●●●●●

Primjedba se djelomično prihvaća

Primjedbom se traži usklađenje Plana uz k.č.br. 7311/40 k.o.Pag i kč.br.1207 k.o. Pag sa važećom parcelacijom - USVAJA SE.

Primjedbom se traži i brisanje površine „IS-POVRŠINE INFRASTRUKTURNIH SUSTAVA“ predviđene za benzinsku postaju pošto je predviđena neposredno na ulazu na česticu – ODBIJA SE uz obrazloženje da navedena oznaka „IS“ označava površine infrastrukturnih sustava i u ovom slučaju odnosi se na ceste, dok je planirana benzinska postaja oznake „IS-1“ i označava prostor benzinske postaje za potrebe pomorskog prometa, te se nalazi na području Luke nautičkog turizma.

11. LIDIJA BUKŠA, ●●●●●

Primjedba se odbija

Primjedbom se traži zadržavanje i proširenje postojećeg zelenog pojasa plaže i brisanje stambene namjene predviđene Planom – ODBIJA SE uz obrazloženje da podnositelj primjedbe nije vlasnik predmetnih čestica, te bi se usvajanjem ovakve primjedbe nanijela materijalna šteta vlasniku jer bi se vrijednost čestice bitno smanjila.

12. IVO HORVAT, ●●●●●●●●

Primjedba se odbija

Primjedbom se traži izmjena kč.br.12215 i 12218 i djelomično k.č.15287/1, sve k.o. Pag iz stambene namjene predviđene Planom u zelenu površinu na području gradske plaže Prosika – ODBIJA SE uz obrazloženje da podnositelj primjedbe nije vlasnik predmetnih čestica, te bi se usvajanjem ovakve primjedbe nanijela materijalna šteta vlasniku jer bi se vrijednost čestice bitno smanjila.

13. MAJA ČEPULO KOMAR i dr., ●●●●●●●●

Primjedba se odbija

Primjedbom se traži izmjena kč.br.12215 i 12218, obje k.o. Pag iz stambene namjene predviđene Planom u zelenu površinu na području gradske plaže Prosika – ODBIJA SE uz obrazloženje da podnositelj primjedbe nije vlasnik predmetnih čestica, te bi se usvajanjem ovakve primjedbe nanijela materijalna šteta vlasniku jer bi se vrijednost čestice bitno smanjila.

14. ANTE BULJANOVIĆ, ●●●●●●●●

Primjedba se usvaja

Primjedbom se traži brisanje zelenog pojasa sa kč.br.12183 k.o. Pag u koridor ceste. - USVAJA SE.

15. SANJA KOLEVSKI ŽELEHOVSKI, ●●●●●●

Primjedba se odbija

13.a. Primjedbom se traži zadržavanje mora unutar zone R7 omeđena k.č.br. 121115, 12171/., 12173 i 12114, sve k.o. Pag - ODBIJA SE uz obrazloženje da unutar zone R7 za predmetni predio nije niti predviđeno nasipavanje već prestavlja balneološki centar uključujući i zonu mora.

13. b. Primjedbom se traži i izmjena namjene na k.č.br. 12218 k.o.Pag iz stambene namjene u zeleni pojas, te ucrtavanje prilaza na južnom dijelu k.č.br. 12188, k.o.Pag unutar zelene zone. - ODBIJA SE uz obrazloženje da podnositelj primjedbe nije vlasnik predmetnih čestica, te bi se usvajanjem ovakve primjedbe nanijela materijalna šteta vlasniku jer bi se vrijednost čestice bitno smanjila.

16. ŽELJKO MARŽIĆ, ●●●●●●

Primjedba se djelomično usvaja

Primjedbom se traži planiranje kružnog toka na prilazu prema autobusnom kolodvoru i cesta na području Lokunja, kao produžetak rekonstruiranog nasipa, za što podnositelj primjedbe navodi da su izrađeni projekti odnosno studije - DJELOMIČNO SE USVAJA uz obrazloženje da je primjedba usvojena u dijelu kojim se planira rotor, a odbija u dijelu koji se odnosi na cestu na području Lokunja jer je rješenje dano u Planu prihvaćeno kao optimalno i rezultat je zajedničkog rada nositelja izrade i izrađivača Plana.

Primjedbom se traži i izmjena iz stambene namjene u zeleni pojas na k.č.12218 i djelomično k.č.12215, obje k.o.Pag. - ODBIJA SE uz obrazloženje da podnositelj primjedbe nije vlasnik predmetnih čestica, te bi se usvajanjem ovakve primjedbe nanijela materijalna šteta vlasniku jer bi se vrijednost čestice bitno smanjila.

Primjedbom se traži za zonu lučice na Goliji propisivanje odredbi Plana koje bi obuhvatile više varijanti uređenja akvatorija kroz ovaj Plan – USVAJA SE.

17. NADA MALJKOVIĆ, ●●●●●●

Primjedba se odbija

Primjedbom se traži izmjena stambene namjene u zeleni pojas na k.č.12218, k.č 12215, dio k.č.15287/1, sve k.o. Pag . - ODBIJA SE uz obrazloženje da podnositelj primjedbe nije vlasnik predmetnih čestica, te bi se usvajanjem ovakve primjedbe nanijela materijalna šteta vlasniku jer bi se vrijednost čestice bitno smanjila.

18. SNJEŽANA MARŽIĆ, ●●●●●●

Primjedba se odbija

Primjedbom se traži uvrštenje k.č.br. 11166/2 i 11166/3, obje k.o. Pag u građevinsko područje naselja – ODBIJA SE jer širenje građevinskog područja naselja nije predmet izrade Plana.

U knjigu primjedbi upisane su 3 primjedbe građana:

19. DRAŽEN CRLJENKO, ●●●●

Primjedba se odbija

Primjedbom se traži brisanje stambene najmene na mjestu sadašnjeg parka uz glavnu gradsku plažu. - ODBIJA SE uz obrazloženje da podnositelj primjedbe nije vlasnik predmetnih čestica, te bi se usvajanjem ovakve primjedbe nanijela materijalna šteta vlasniku jer bi se vrijednost čestice bitno smanjila.

20. NADA MALJKOVIĆ, ●●●●●●

Primjedba se odbija

Primjedbom se traži izmjena stambene namjene u zeleni pojas na k.č.12218, k.č.12215, dio k.č.15287/1, sve k.o. Pag. - ODBIJA SE uz obrazloženje da podnositelj primjedbe nije vlasnik predmetnih čestica, te bi se usvajanjem ovakve primjedbe nanijela materijalna šteta vlasniku jer bi se vrijednost čestice bitno smanjila.

21. MAJA ČEPULO KOMAR i dr., ●●●●

Primjedba se odbija

Primjedbom se traži izmjena stambene namjene na plaži Prosiha u zeleni pojas - ODBIJA SE uz obrazloženje da podnositelj primjedbe nije vlasnik predmetnih čestica, te bi se usvajanjem ovakve primjedbe nanijela materijalna šteta vlasniku jer bi se vrijednost čestice bitno smanjila.



Pag, 30. srpnja 2018.
URBROJ: 1075/2018

Komunalno društvo Pag d.o.o.

Ulica Braće Fabijanića 1

REPUBLIKA HRVATSKA
ŽUPANIJA ZADARSKA
GOLLIJA

Primljeno:	16.08.18		
Klasifikacija:	350-02/18-60/1	Org. jedinica:	
Ured#beni:	17-18-22	Prilog	Vrijeme

Predmet: Zahtjev za izradu Urbanističkog plana uređenja obalnog pojasa „Prosika- Golija“- Pag

Planske smjernice:

Kad se na navedenom području formiraju građevinske parcele, postoji mogućnost da se planirana komunalna infrastruktura (vodoopskrba i odvodnja) spoji na već izgrađen sustav komunalne infrastrukture.

Potrebno je dokazati mogućnost priključenja, a da se pri tome ne ugrozi vodoopskrba i odvodnja postojećeg sustava. Ukoliko se dokaže da postojeći sustav ne zadovoljava potrebno je izvršiti rekonstrukciju postojeće komunalne infrastrukture, sukladno potrebama i namjeni.

Preporuča se da se komunalna infrastruktura projektira u trupu prometnice: dio pješačke staze, pločnika...

Propisani dokumenti:

Dokumentacija izvedenog stanja:

1. KANALIZACIJA PAG –FAZA I a., broj elaborata 1/V-75, travanj, 1975.godine.
Opatija projekt - Opatija
2. KANALIZACIJA MACEL, BROJ PROJEKTA 413, listopad, 2007. godin
Glavni projekt, Hydroconsult d.o.o., F.Čandeka23B, Rijeka
3. KANALIZACIJA LOKUNJA- SV.JELENA, BROJ PROJEKTA 412/GP/IZP, svibanj, 2012.godine.
Glavni i izvedbeni projekt, Hydroconsult d.o.o., F.Čandeka23B, Rijeka
4. KANALIZACIJA VODICE u šetnici I.FAZA, BROJ PROJEKTA 271/GP, srpanj 2012.godina
5. KANALIZACIJA VODICE- I.FAZA, BROJ PROJEKTA :270, veljača, 2003.godine.
Glavni projekt, Hydroconsult d.o.o., F.Čandeka23B, Rijeka

Dostaviti:

1. Naslovu
2. Arhiva

Način dostave:

1. Poštom
2. Elektronskom poštom

Komunalno društvo Pag d.o.o.
posl. odj. kom. d.
**KOMUNALNO
DRUŠTVO PAG**
d.o.o. za komunalne djelatnosti
PAG



Tel: 023/600-870

Fax: 023/611-819

info@kd-pag.hr



REPUBLIKA HRVATSKA
MINISTARSTVO UNUTARNJIH POSLOVA
POLICIJSKA UPRAVA ZADARSKA
Služba upravnih i inspekcijskih poslova

Prijeto:	14.08.18	
Kr.:	350-02/18-20/1	Služ. jed.
Upr. jedinica:	511-18-21	Služ. Vrijed.

Broj: 511-18-06-3718/2-18 MČ
Zadar, 2. kolovoza 2018. godine

REPUBLIKA HRVATSKA
ZADARSKA ŽUPANIJA

GRAD PAG
Upravni odjel za komunalni sustav
i prostorno uređenje

Predmet: Izrada Urbanističkog plana uređenja obalnog pojasa „Prosika-Golija“ - Pag - uvjeti za izradu plana - dostavljaju se.

- U svezi vašeg dopisa dostavljamo vam naše očitovanje da u tekstualni dio plana uđe sljedeće:
- u svrhu sprječavanja širenja požara na susjedne građevine, građevina mora biti udaljena od susjednih građevina najmanje 4 m ili manje, ako se dokaže uzimajući u obzir požarno opterećenje, brzinu širenja požara, požarne karakteristike materijala građevina, veličinu otvora na vanjskim zidovima građevina i dr. da se požar neće prenijeti na susjedne građevine ili mora biti odvojena od susjednih građevina požarnim zidom vatrootpornosti najmanje 90 minuta, koji u slučaju da građevina ima krovnu konstrukciju (ne odnosi se na ravni krov vatrootpornosti najmanje 90 minuta) nadvisuje krov građevine najmanje 0,5 m ili završava dvostranom konzolom iste vatrootpornosti dužine najmanje 1 m ispod pokrova krovišta, koji mora biti od negorivog materijala na dužini konzole;
 - radi omogućavanja spašavanja osoba iz građevine i gašenja požara na građevini i otvorenom prostoru, građevina mora imati vatrogasni prilaz određen prema posebnom propisu, a prilikom gradnje ili rekonstrukcije vodoopskrbnih mreža, mora se, ukoliko ne postoji, predvidjeti unutarnja i vanjska hidrantska mreža;
 - prilikom projektiranja građevina, koristiti važeće pozitivne hrvatske propise odnosno priznata pravila tehničke prakse, tako da ispunjavaju bitne zahtjeve iz područja zaštite od požara, što se temelji na Zakonu o zaštiti od požara ("Narodne novine" br. 92/10) i na temelju njega donesenih propisa, te uvjetima zaštite od požara utvrđene posebnim zakonom i na temelju njih donesenih propisa;
 - za zahtjevne građevine izraditi elaborat zaštite od požara kao podlogu za projektiranje mjera zaštite od požara u glavnom projektu;
 - ostale mjere zaštite od požara projektirati u skladu s važećim pozitivnim hrvatskim propisima i normama koji reguliraju ovu problematiku;

S poštovanjem !

Dostaviti: 1. Naslovu
2. Pismohrana





REPUBLIKA HRVATSKA
ZADARSKA ŽUPANIJA
GRAD PAG

KLASA: 350-05/18-01/246
URBROJ: 376-10-18-5
Zagreb, 21. kolovoza 2018.

Primljeno: 30-08-18	Org. jed.
Klasifikacija: 350-02/18-20/1	Prilog: 00000
Uredbeni broj: 17-18-25	

Upravni odjel za komunalni sustav i prostorno uređenje

Republika Hrvatska
Zadarska županija
Grad Pag
Branimirova obala 1
23250 Pag

Predmet: Grad Pag
UPU obalnog pojasa „Prosika-Golija“-Pag
- mišljenje u tijeku javne rasprave

Veza: Vaš dopis KLASA: 350-02/18-20/1, URBROJ: 2198/24-03/01-17-18 od 25.7.2018.

Poštovani,

Hrvatska regulatorna agencija za mrežne djelatnosti (dalje: HAKOM) zaprimila je vaš dopis kojim tražite da na osnovu članka 101. Zakona o prostornom uređenju (NN br. 153/13) i članka 25. stavka 2. i 3. Zakona o elektroničkim komunikacijama (NN br. 73/08, 90/11, 133/12, 80/13, 71/14 i 72/17) izda mišljenje na prijedlog UPU obalnog pojasa „Prosika-Golija“-Pag za javnu raspravu.

Uvidom u dostavljeni prijedlog UPU obalnog pojasa „Prosika-Golija“-Pag za javnu raspravu potvrđujemo da na prijedlog nemamo primjedbi.

S poštovanjem,

v.d. RAVNATELJA

HRVATSKA REGULATORNA AGENCIJA
ZA MREŽNE DJELATNOSTI
Roberta Frangeša Mihanovića 9
Z A G R E B

Miran Gosta
Mr.sc. Miran Gosta

Dostaviti:
1. Naslovu preporučeno



ČISTOĆA PAG d.o.o. za komunalne usluge
Pag, Ulica Braće Fabijanić 1

KLASA:363-01/18-0215/17
URBROJ:2198-01/18-01/04
Pag, 05. rujna 2018.g.

REPUBLIKA HRVATSKA
ZADARSKA ŽUPANIJA

Pravni predmet	05-03-18	Org. ind.
Kl.	350-02/18-01/1	Ured.
Uručbeni broj	17-18-26	

GRAD PAG
Upravni odjel za komunalni sustav
i prostorno uređenje
Branimirova obala 1
23250 Pag

Predmet: Javna rasprava o prijedlogu UPU obalnog pojasa „Prosika - Golija“ Pag
- dostavlja se,

Veza:KLASA.350-02/18-20/1 URBROJ:2198/24-03/01-17-18
od dana 25. 07.2018. god.

U otvorenom roku dostavljamo Vam prijedlog na izloženi Prijedlog UPU obalnog pojasa „Prosika-Golija“- Pag tako da se predvide:

- prometnice sa trotoarom,
- slijepe ulice sa okretištem s mogućnošću okretanja velikog komunalnog vozila
- da se kod više stambenih objekata predvidi površina parcele i za postavljanje spremnika za otpad,
- da se kod izgradnje/sanacije duž obalnog pojasa, uz uređenje duž obalne šetnice s pratećim plažnim sadržajima predvidi prometnica za pristup komunalnom vozilu za prikupljanje otpada iz spremnika postavljenih na javnoj površini,

Naprijed navedeni zahtjevi temeljeni su na odredbama Plana gospodarenja otpadom Grada Paga za razdoblje od 2017.-2022. (SL. GL. Grada Paga br. 12/2017) donijet sukladno odredbama Zakona o održivom gospodarenju otpadom (NN RH br. 94/13 i 73/17) te Plana gospodarenja otpadom Republike Hrvatske za razdoblje 2017.-2022 (NN RH br. 3/17).

S poštovanjem,

Direktorica:

Mirjana Tičić, dipl. oec.
ČISTOĆA PAG d.o.o.
za komunalne usluge
P A G

Dostaviti:

1. Naslovu,
2. Pismohrana, ovdje

Način dostave:

1. Poštom,
2. Elektronskom poštom



ŽUPANIJSKA UPRAVA ZA CESTE ZADARSKE ŽUPANIJE

HRVATSKA, ZADAR 23000, Zrinsko Frankopanska 10/2, MB: 1327534, OIB: 40243311947, email: zuc@zuc-zadar.hr
(centrala) Tel: 023 250 509, (ravatelj) 023 250 560, (odjel održavanja) 023 250 282, Fax: 023 254 467

KLASA: 340-03/18-03/1443

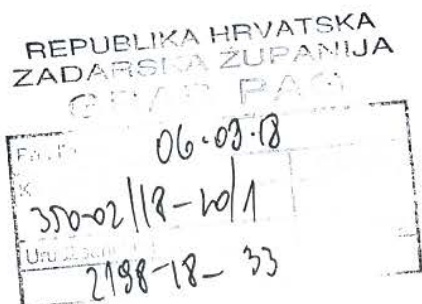
UR. BROJ: 2198-1-86-03-18-1

Zadar, 04. rujna 2018. godine

Temeljem Zakona o cestama (Narodne novine, broj: 84/11) i članka 20. Statuta Županijske uprave za ceste Zadarske županije, a sukladno Zakonu o prostornom uređenju (Narodne novine, broj: 153/13), po zahtjevu GRADA PAGA, Upravni odjel za komunalni sustav i prostorno uređenje, od 25. srpnja 2018. godine, izdaje se slijedeća

SUGLASNOST

Županijska uprava za ceste Zadarske županije daje suglasnost na Izradu Urbanističkog plana uređenja obalnog pojasa "Prosika - Golija" - Pag, jer su rješenja u njemu u skladu sa zahtjevima posebnih propisa (Zakon o cestama, Zakon o sigurnosti prometa na cestama, Pravilnik o prometnim znakovima, opremi i signalizaciji na cestama, Pravilnik o uvjetima za projektiranje i izgradnju priključaka i prilaza na javnu cestu).




v.d. RAVNATELJA
Mile Fabijan, inž. prom.



REPUBLIKA HRVATSKA
Zadarska županija
Upravni odjel za prostorno uređenje,
zaštitu okoliša i komunalne poslove
Ispostava Pag

KLASA: 350-02/18-01/16
URBROJ: 2198/1-07-05/2-18-2
Pag, 06. 09. 2018.



GRAD PAG
Upravni odjel za komunalni sustav i
prostorno uređenje
Branimirova obala 1
23250 Pag

Predmet: Urbanistički plan uređenja obalnog pojasa „Prosika Golija“- Pag

- Veza - Vaša Klasa: 350-02/18-20/1, Urbroj: 2198/24-03/01-18-17 od 24. srpnja 2018. godine

Temeljem objave Javne rasprave o Prijedlogu Urbanističkog plana uređenja obalnog pojasa „Prosika Golija“- Pag, dostavljamo slijedeće primjedbe:

- Geodetsku podlogu uskladiti sa odredbom čl. 17. Pravilnika o sadržaju, mjerilima kartografskih prikaza, obveznim prostornim pokazateljima i standardu elaborata prostornih planova;
- U poglavlju 2.6. Uvjeti za građenje gospodarskih građevina i uređenje površina u zoni sportsko rekreacijske namjene – uređena morska plaža (R3), u članku 27. i 28., definirati lokacijske uvjete u skladu s odredbom čl. 140. Zakona o prostornom uređenju (Narodne novine br. 153/13, 65/17), pogotovo u pogledu utvrđivanja oblika i veličine građevne čestice;
- Zona magazina soli i kontaktna zona (k.č. br. 12223, 12224 i dr.) u planu namjene površina prijedloga Plana, određene su kao Zona mješovite namjene M2, što je suprotno namjeni utvrđenoj Prostornim planom uređenja grada Paga, III. Izmjena i dopuna ("Službeni glasnik Zadarske županije" br. 8/03., 6/07., "Službeni glasnik Grada Paga" br. 5/13., 2/17), u kojem je navedena zona određena za Ugostiteljsko turističku namjenu – T (GRADEVINSKO PODRUČJE GRAD PAG, Broj kartografskog prikaza 1, M 1: 5000). Isto je potrebno uskladiti.



Viši savjetnik za prostorno
uređenje i gradnju
Željko Maržić, dipl. ing. građ.



HRVATSKE VODE
VODNOGOSPODARSKI ODJEL
ZA SLIVOVE JUŽNOG JADRANA
21000 Split, Vukovarska 35

Telefon: 021 / 309 400
Telefax: 021 / 309 491

KLASA: 350-02/18-01/0000382
URBROJ: 374-24-1-18-5
Datum: 06.09.2018.g.

ZADARSKA ŽUPANIJA
GRAD PAG

Upravni odjel za komunalni sustav i prostorno uređenje ✓

PREDMET: Urbanistički plan uređenja obalnog pojasa „Prosika – Golija“- Pag: javna rasprava - mišljenje

Veza: Vaš zahtjev Klasa:350-02/18-20/1, Urbroj: 2198/24-03/01-17-18 od 25.07.2018.g., zaprimljen 01.08.2018.g.

Uvidom u nacrt prijedloga za javnu raspravu Urbanističkog plana uređenja obalnog pojasa „Prosika – Golija“ (izrađivač „Zona kvadrat“ j.d.o.o. Zagreb, srpanj 2018.), objavljen na web stranici Grada Paga, Hrvatske vode su utvrdile kako su u istom predviđena rješenja vodoopskrbe, zaštite od štetnog djelovanja voda i zaštite voda i mora od onečišćenja kroz realizaciju sustava odvodnje i objekata za pročišćavanje, kao i odredbe za provođenje plana, usklađeni su sa planskim dokumentima upravljanja vodama.

Prije prihvatanja Plana je potrebno ishoditi pozitivno mišljenje nadležne komunalne tvrtke, Komunalno društvo Pag d.o.o., na predviđena rješenja vodoopskrbe i odvodnje otpadnih voda.

Mišljenja smo da je prijedlog Urbanističkog plana uređenja obalnog pojasa „Prosika – Golija“ sukladan sa planskim dokumentima upravljanja vodama, prema članku 36. Zakona o vodama (NN 153/09, NN 130/11 i 56/13, 14/14, 46/18).

S poštovanjem,


Direktor:
Irena Putica, dipl.ing.grad.

Dostava:
1. 24 – 1, ovdje
2. Pismohrana



072631836

REPUBLIKA HRVATSKA
ZADARSKA ŽUPANIJA
GRAD PAG
GRADONAČELNIK
KLASA:350-02/18-20/1
URBROJ:2198/24-04/01-18-39
Pag, 06. rujna 2018.

PREDMET: Primjedbe UPU obalnog pojasa Prosiika-Golija
-daje se,

Ovim putem dajemo slijedeće primjedbe na prijedlog UPU obalnog pojasa Prosiika-Golija, i to:

1. U zoni K4 ucrtati širu cestu za promet autobusa omogućiti izgradnju pumpe, autopraonice i sl pratećih sadržaja te definirati uvjete izgradnje,
2. Uz koridor ceste pored Lokunje predvidjeti i šetnicu,
3. Postojeću pješačku zonu uz plažu spojiti sa postojećom šetnicom na plaži i planiranom šetnicom prema Vodicama, odnosno na karti označiti postojeće šetnice od novo planiranih,
4. Na raskrižju kod Lorenca i zone K4 ucrtati kružni tok,
5. Na lokaciji postojećeg parkirališta maknuti oznaku Z, uz odbojkaško igralište maknuti oznaku Z2,
6. Proširiti luku nautičkog turizma,
7. Ucrtati cestu uz Magazine soli sukladno stanju na terenu. U koridoru postojećih i planiranih cesta predvidjeti mogućnost izgradnje biciklističkih ili pješačkih staza i sl.,
8. Ucrtati pješački put kao nastavak puta iz smjera Lokunja prema gradskoj plaži,
9. Uskladiti predmetni Plan s odredbama i grafikom trenutno važećeg Prostornog plana Grada Paga.

S poštovanjem,



IVAN MALJKOVIĆ

kontakt: [REDACTED]

REPUBLIKA HRVATSKA
ZADARSKA ŽUPANIJA
GRAD PAG

Primijeno:	05-03.18	Org. jed.	
Klasifikacija:	550-02/18-20/1		
Urudžbeni broj:	15-18-17	Ulog	Mijad.

GRAD PAG
Upravni odjel za komunalni sustav
i prostorno uređenje
Branimirova obla 1
23250 PAG

PREDMET: PRIMJEDBA I PRIJEDLOG na izloženi Prijedlog Urbanističkog plana uređenja obalnog pojasa „Prosika – Golija“- Pag , 2018.god.

I.

Predlažem da se na k.č. 12218 k.o. Pag briše stambena namjena (žuta boja) budući da se radi o šumici od kamariža koja se nalazi na samoj gradskoj plaži Prosika. To nije zona postojeće stambene izgradnje (kako se pogrešno navodi u gore navedenom UPU-u), već je to u naravi šumica na plaži i dio plaže, dakle zelena površina, koja se nalazi na pomorskom dobru koje se sastoji od prirodne plaže 11330 m², a obuhvaća k.č.br.12215 i 12218 u cijelosti, te dio k.č.br. 15287/1 površine 2000 m² sve k.o.Pag.

Dokaz :

- Prilog broj 1 – satelitski izvadak katastarskog plana za k.č. 12218 k.o. Pag
- Prilog broj 2 -katastarski izvadak za k.č. 12218 (u kojem piše da se radi o šumi) k.o. Pag
- uvid u stvarno stanje na terenu

Predlažem da se na k.č. 12218. k.o Pag ucrtta zelena površina budući je to javno dobro na pomorskom dobru. Umjesto izgrađenog građevinskog/stambenog područja staviti oznaku za plažu i/ili zelene površine, što i odgovara stvarnom stanju. Potrebno je uskladiti plan sa propisima iz područja zaštite prirode i zaštite okoliša.

Već i ovakva kvadratura plaže i šumice u sezoni su premale za prihvat svih gostiju domaćih i stranih, te bi njeno smanjivanje opteretilo ostatak plaže, ograničilo razvoj turizma, narušilo postojeći krajolik, i smanjilo ponudu Grada Paga kao atraktivne turističke destinacije. **To je jedino prirodno zelenilo i hlad na području Gradske plaže Prosika.**

Napominjemo da u Zakonu o prostornom uređenju i gradnji, NN 76/07, u Članku 49. St(2) se propisuje: *U ZOP-u se planiranjem, odnosno provođenjem prostornih planova obvezuje: Podstavak 6:- ograničiti međusobno povezivanje i dužobalno proširenje postojećih građevinskih područja, odnosno planirati nova građevinska područja izvan površina koje su u naravi šume,...*

...đer napopinjmem da je za navedenu k.č. 12218 (z.k.č. 7319/1)k.o. Pag u zk-u vlasništvo
sano kao Općenarodna imovina a kao organ upravljanja upisan je narodni odbor općine
g, dakle svoj prigovor ističem kao vlasnik susjedne čestice i to k.č. 12187 i kao građanin
rada Paga (te su predstavnici UPU-a na izlaganju plana 04.09.2018. pogrešno demantirali
moj prijedlog pod izgovorom kako se zk.č. 12218 nalazi u privatnom vlasništvu, što je
netočno). Dakle radi se o sastavnom dijelu gradske plaže i pomorskom dobru koje sa plažom
čini nerazdvojivu cjelinu, pa je protuzakonito od toga raditi stambenu zonu, tj. graditi kuće,
apartmane i sl. na tom dijelu tj. na samoj plaži.

II.

Dalje predlažem da se između k.č. 12187 k.o. Pag i ceste koja prolazi sa južne strane te čestice(ondosno sa strane Lokunje) označi dio koji služi za prilaz navedenoj čestici sa ceste, što odgovara stvarnom sanju na terenu.


Naime vlasnik sam k.č. 12187 k.o. pag a trenutno je cijeli pojas između te čestice i ceste (sa južne strane) označen kao zeleni pojas, međutim dio od tog zelenog pojasa (cca 3m) trebalo bi označiti kao prilaz/prolaz auta i atuobusa sa ceste na nekretninu i parking u mome vlasništvu, budući da to odgovara stvarnom satanju i da taj prolaz koristim i u mome je posjedu već preko 40 godina.

Dokaz:

- Prilog broj 3 – Satelitski izvadak iz katastarskog plana
- Provjeriti stvarno stanje na terenu

U Pag, 04.09.2018.

Ivan Maljković



<https://oss.uredjenazemlja.hr/public/gwt/OSSViewerPrint.html>

PRILOG BROS 1.




REPUBLIKA HRVATSKA
DRŽAVNA GEODETSKA UPRAVA

NESLUŽBENA VERZIJA


IZVOD IZ KATASTARSKOG PLANA


Približno mjerilo ispisa 1 : 1000



Datum ispisa: 05.09.2018

Informacijski sustav zemljišnih knjiga i katastra - javna apl... <https://oss.uredjenazemlja.hr/public/cadServices.jsp?action=publicCada...>


REPUBLIKA HRVATSKA
MINISTARSTVO PRAVOSUĐA
DRŽAVNA GEODETSKA UPRAVA


 Projekt "Razvoj 'One stop shop' podsustava za ZIS aplikaciju u zemljišnoknjižnom sustavu i usklađivanje podataka zemljišnih knjiga" sufinancira Europska unija

PRILOG BROJ 2

[Početna stranica \(index.jsp\)](#)
 [Ministarstvo pravosuđa](#)
 [Državna geodetska uprava](#)

[Korisne informacije](#)
 [Prijava \(/private/login.jsp\)](#)

[PREGLED KATASTARSKOG OPERATA \(CADSERVICES.JSP?ACTION=DKPVIEWERPUBLIC\)](#)
[PREGLED ČESTICA \(CAD: !\[\]\(62d4d3494d4340f830d2a84926a2cbde_img.jpg\)](#)

Pretraživanje po podacima o čestici

Katastarski ured*:
 Katastarska općina*:
 Broj kat. čestice*:
 Podbroj

Pretraživanje po podacima o posjedovnom listu

Broj posjedovnog lista:

GRAFIKA
 Pregledaj PL/BZP
 Pregledaj ZKU/BZP

Zgr	Broj k.č.	Broj PL	Broj D.L.	Adresa katastarske čestice/ Način uporabe katastarske čestice/ Način u zgrade, naziv zgrade, kućni broj zgrade
	12218	2826	34	PROSIKA
		2826		ŠUMA

Str. 1 od 1

1 - 1 od 1

Broj ZK UL	Broj PL	Posebni pravni režimi	Broj zadnje promjene	Oznaka zadnjeg elaborata	Klasa zadnjeg upravnog rješenja	Plombe/Ozna
1028	2826		3679/1993			

©2014-2018 - Ministarstvo pravosuđa i Državna geodetska uprava. Sva prava pridržana
 Sadržaj aplikacije isključiva je odgovornost Ministarstva pravosuđa i Državne geodetske uprave i ne odražava nužno gledišta Europske unije.

1 of 1

05/09/2018, 11:13

<https://oss.uredjenazemlja.hr/public/gwt/OSSViewerPrint.html>

PRILOG BROJ 3,




REPUBLIKA HRVATSKA
DRŽAVNA GEODETSKA UPRAVA

NESLUŽBENA VERZIJA

IZVOD IZ KATASTARSKOG PLANA

Približno mjerilo ispisa 1: 500



Datum ispisa: 05.09.2018

ZVJEZDANA FABIJANIĆ

JELKA LESAR
PAG, 3.09.2018

REPUBLIKA HRVATSKA
ZADARSKA ŽUPANIJA
GRAD PAG

Primljeno	05.09.18
Klasa	350-02/18-20/1
	15-18-28

GRAD PAG

PREDMET: Primjedba na Urbanistički plan uređenja obalnog pojasa
Prosika-Golija

U otvorenom roku iz javne rasprave na Urbanistički plan obalnog pojasa Prosika-Golija upućujemo slijedeću primjedbu:

1.

Tražimo da se u navedenom planu -područje zelene površine koje je predviđeno između č.br.7311/40 i asfaltirane ceste ucrtta ulaz na tu česticu u punoj fronti širine naše parcele kao i ulaz na našu parcelu č br 1207 sa sporedne ceste koja vodi prema moru.

Naš zahtjev argumentiramo dokumentima koje dajemo u prilogu ,a izdala su ih nadležna državna tijela i to :

1.Parecelacija za zemljište kupljeno od Grada Paga,

2.Građevna dozvola KLASA:UP/I-361-03/03-01/55 od20.10.2003

3.Rješenje o izvedenom stanjuKLASA.UP/I-361-03/14-01/20652 OD 13.05.2015 sa fotografijom prilaza


Napomonjemo da i za sve objekte na našoj parceli imamo uporabne dozvole,te da se upravo ovim prilazima one jedino tako mogu realizirati.Ako je potrebno dostaviti ćemo i te dokumente

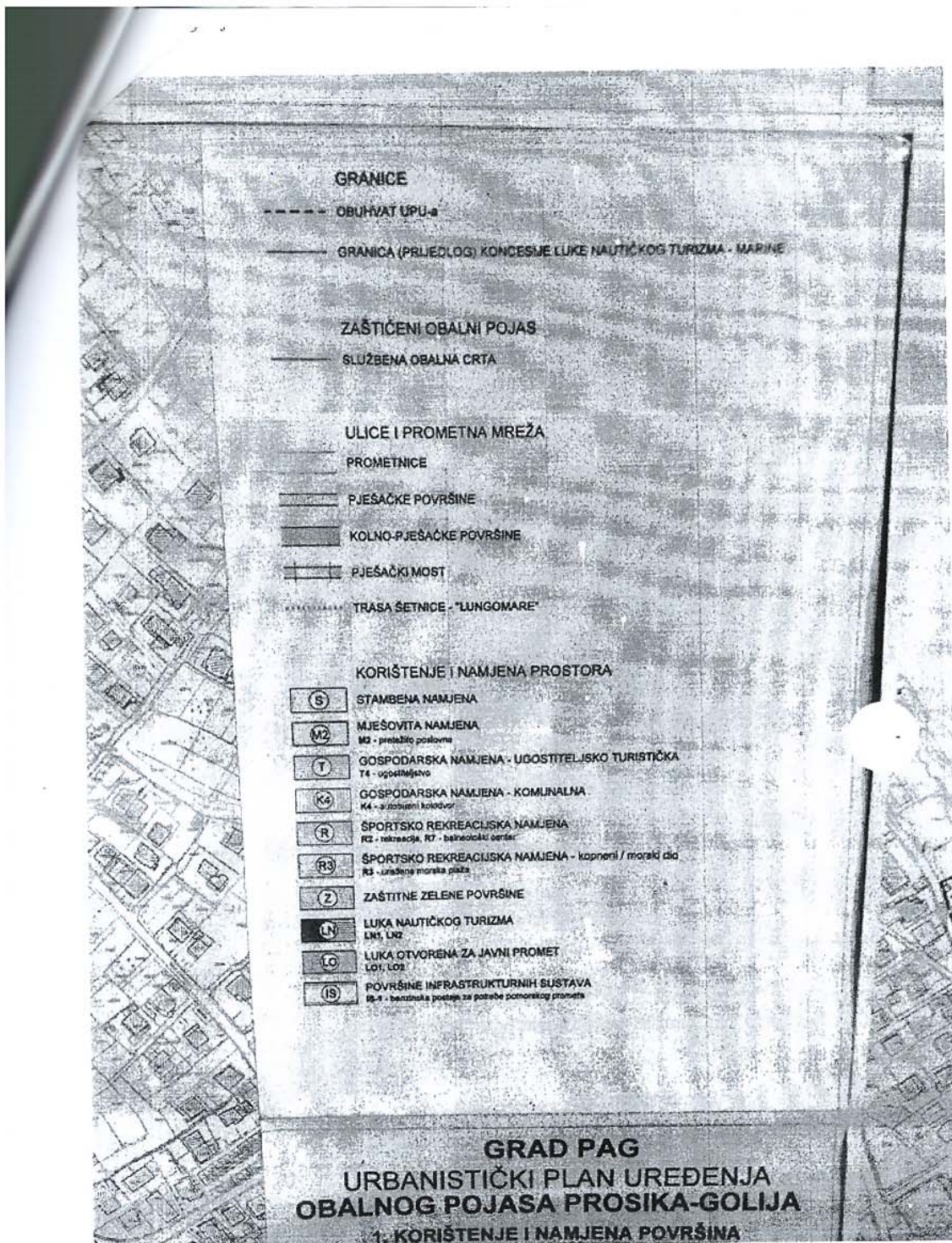
2.Prema legendi oznaka IS-POVRŠINE INFRASTRUKTURNIH SUSTAVA-benzinska postajaza potrebe pomorskog prometa,predviđena je na ulazu na naše objekte što je nemoguće i tražimo njeno brisanje.

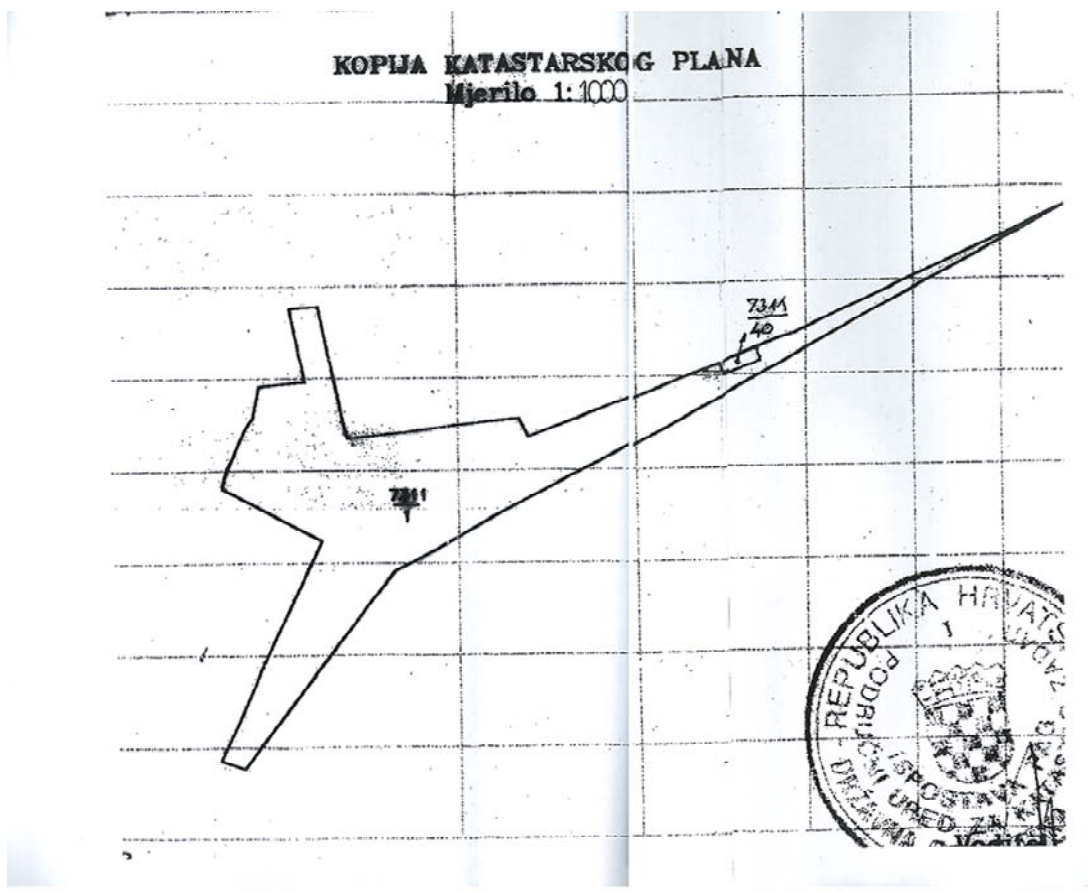
Zvezdana Fabijanić

Jelka Lesar

Jelka Lesar









REPUBLIKA HRVATSKA
URED DRŽAVNE UPRAVE
U ZADARSKOJ ŽUPANIJI
SLUŽBA ZA PROSTORNO UREĐENJE,
ZAŠTITU OKOLIŠA, GRADITELJSTVO
I IMOVINSKO PRAVNE POSLOVE
IPOSTAVA PAG
KLASA: UP/I-361-03/03-01/55
URBROJ: 2198-11-03-05
Pag, 20.10.2003.

OVA GRAĐEVNA DOZVOLA
POSTALA JE KONAČNA
DANA 10. 11. 2003.



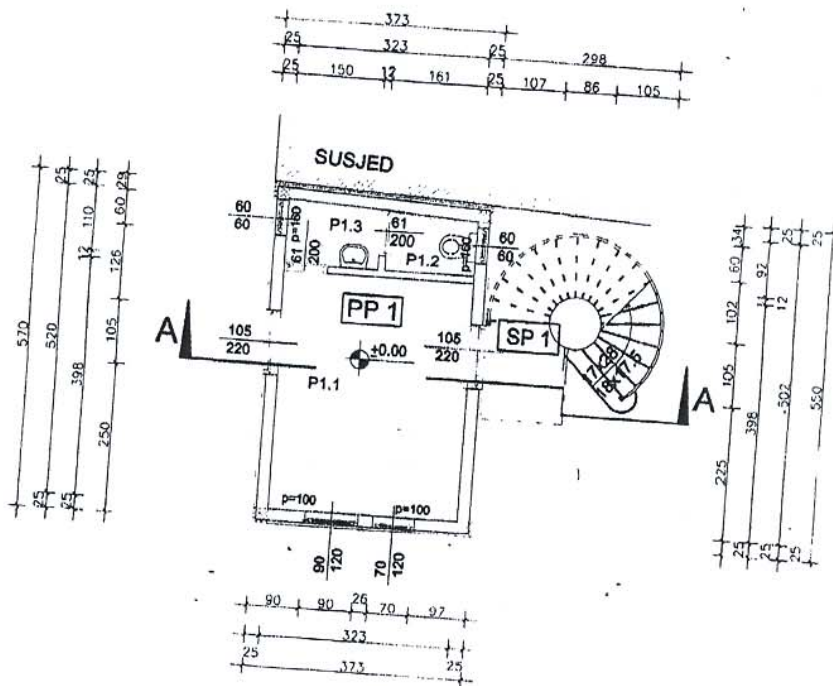
AMT
PORLAR

Služba za prostorno uređenje, zaštitu okoliša, graditeljstvo i imovinsko pravne poslove Ipostava Pag, nadležan prema članka 45. Zakona o gradnji («Narodne novine» br. 52/99, 75/99 i 117/01), a po zahtjevu **ZVJEZDANE FABIJANIĆ** iz [redacted] i **JELKE LESAR** iz [redacted] sa kojim traže izdavanje građevne dozvole za rekonstrukciju-nadogradnju i dogradnju postojećim stambeno-poslovnih građevina u Pagu na k.č.br. 12191 k.o. Pag, predio «Prosika», i z d a j e

GRAĐEVNU DOZVOLU

- I. Odobrava se investitorima **Fabijanić Zvezdani** [redacted] i **Lesar Jelki** iz [redacted] izgradnja-rekonstrukcija stambene građevine u stambeno poslovno-ugostiteljsku turističke namjene u Pagu na k.č.br. 12191 (1207 i 7311/40) k.o. Pag, predio «Prosika» i to: segmenti dilatacija A,B i C» i to za dilataciju A- rekonstrukcija i nadogradnja, dilatacija B-dogradnja i dilatacija C-rekonstrukcija (građevna katnost) P+1 (uz postojeće prizemlje), prema:
 - glavnom projektu - arhitektonski (Knjiga 1) izrađen po «IDASSA COMERCE» d.o.o. Zadar, broj: 020/2002. od 05.2003.
 - glavnom projektu – građevinski (Knjiga 2) izrađen po «IDASSA COMMERCE» d.o.o. Zadar, broj: 020/2002. od 05.2003.
 - glavnom projektu – vodovod i kanalizacija, izrađen po «Žaz-invest» d.o.o. Zadar, broj: (020/2002) teh.dnevnik: 03065/07. 2003. od 07.2003.
 - glavni projekt-elektroinstalacija Jake,slabe struje i gromobrana izrađen po «Elprominžinjering» d.o.o.Zadar, broj 49-2003- od 06.2003.
 - glavni projekt-elaborat građevinske fizike (toplinska zaštita, zvučna zaštita) izrađen po «MD BIRO» d.o.o. Zadar, broj::(020/2002) F-054 /2003. od 07.2003.
 - glavni projekt (Knjiga 6) –elaborat zaštite na radu izrađen po «IDASSA COMMERCE» d.o.o. Zadar, broj:020/2002. od 05.2003.
a koji su sastavni dio ove građevne dozvole.
- II. Izvođenju radova po ovoj dozvoli može se pristupiti nakon što ona postane konačna.
- III. Građenje i nadzor nad građenjem investitor mora povjeriti osobama registriranim za obavljanje tih djelatnosti.

DILATACIJA "C"
TLOCRT PRIZEMLJA MJ 1:100



 Idassacommerce Posuđe za projektiranje, uzdržavanje, radovi PUT PETRICA 490 ZADAR Tel/Fax: 023/ 32 36 79 ; 32 36 83			
GRAĐEVINA	STAMBENO - POSLOVNA GRAĐEVINA U PAGU		
NAMJENA	POSLOVNO UGOSTITELJSKO TURISTIČKA -		
INVESTITOR	IZGRADNJA I REKONSTRUKCIJA FABIJANIĆ ZVJEZDANA, LESAR JELKA		
GLAVNI PROJEKTANT	Mr.sc. JOSIP BABELI dipl.ing. arh.	Faza	GLAVNI PROJEKT
OVLAŠTENI ARHITEKT	DORIS ANTIČEVIĆ, d.i.a.	Mjerilo	1:100
ARHITEKT SURADNIK	IVONA ZAUSNIGG d.i.a.	Datum	05.2003.
OVLAŠT. GRAĐ. ING.	Mr.sc. JOSIP BABELI dipl.ing. arh.	Teh. čn.	0202002
SURADNIK	DRAGAN POLJAK	Broj lista	3
SADRŽAJ	TLOCRT PRIZEMLJA - C -		

Doris
Antićević dipl. ing. arh.
 arhitekt
 IDASSACOMMERCE d.o.o. - Zadar
 br. 353



REPUBLIKA HRVATSKA
ZADARSKA ŽUPANIJA
GRAD PAG

Upravni odjel za komunalni sustav
i prostorno uređenje
Branimirova obala 1

02. 11. 2016

KLASA: UP/I-361-03/15-30/167
UR.BROJ: 2198/24-03/05-16-2
Pag, 30.09.2016.

Upravni odjel za komunalni sustav i prostorno uređenje Grada Paga, na osnovi članka 10. Odluke o ustrojstvu i djelokrugu Gradske uprave grada Paga („Službeni glasnik Grada Paga“ br. 6/09) te članka 13. Odluke o komunalnom doprinosu („Službeni glasnik Grada Paga“ br. 3/13) u predmetu određivanja visine komunalnog doprinosa za **FABIJANIĆ ZVJEZDANU** iz [redacted] i **LESAR JELKU** iz [redacted]

RJEŠENJE

1. Obveznicama plaćanja komunalnog doprinosa **FABIJANIĆ ZVJEZDANI** i [redacted] i **LESAR JELKI** iz [redacted] određuje se visina komunalnog doprinosa nakon ishodenog Rješenja o izvedenom stanju za zgradu stambeno-poslovne namjene, razlike obujma 14,18 m³ izgrađenu na k.č.broj 12191, k.o. Pag, Prosika 25, u iznosu od **1.176,51 kn.**
2. Obveznice su dužne naknadu iz točke 1. ovog rješenja platiti u roku 15 dana od dana konačnosti ovog Rješenja u jednokratnom iznosu, pri čemu ostvaruje popust od 10%, te naknada iznosi **1.058,86 kn.**

Komunalni doprinos obveznice su dužne platiti u roku 15 dana od dana konačnosti Rješenja uplatom na žiro - račun **Proračuna Grada Paga, model HR68, broj računa IBAN: HR9724020061831600006 s pozivom na broj odobrenja 5720 – OIB, s naznakom "komunalni doprinos"** s time da se na neplaćeni dio duga od dana pravomoćnosti rješenja obračunava kamata.

3. Obveza komunalnog doprinosa iz točke 1. ovog rješenja odnosi se na izgradnju objekata i uređaja komunalne infrastrukture, koje se Grad Pag obvezuje izgraditi prema Programu gradnje objekata i uređaja komunalne infrastrukture Grada Paga za 2016. godinu, i to:

1.	Javna rasvjeta	414.000,00
	Izvor: Komunalni doprinos	354.000,00
	Izvor: Pomoći	60.000,00
1.1.	Projekt izgradnje javne rasvjete	69.000,00
1.2.	Projekt učinkovitosti javne rasvjete	90.000,00
1.3.	Izgradnja javne rasvjete	130.000,00
1.4.	Izrada postolja za stupove	125.000,00
2.	Izgradnja sustava odvodnih kanala	1.295.000,00
	Izvor: Komunalni doprinos	615.000,00
	Izvor: Komunalna naknada	80.000,00

11.1.1	Izvlaštenje zemljišta	400.000,00
11.1.2	Projektna dokumentacija	205.000,00
11.1.3	Izgradnja cesta	100.000,00
11.2.	Projekti prometnih površina	300.000,00
11.2.1	Prometna studija i drugi projektne dokumenti prometnih površina	300.000,00
11.2.	Prometna studija i drugi projektne dokumenti prometnih površina	538.000,00
11.3.	Uređenje biciklističkih staza	495.000,00
11.3.1	Uređenje staza – Putovima mentora	8.000,00
11.3.2	Uređenje staza - ostalo	35.000,00
11.3.3.	Izrada glavnog projekta	380.000,00
11.4	Projekt – Cesta Bašaca	125.000,00
11.4.1	Idejni projekt	50.000,00
11.4.2	Procjena o potrebi izrade SUO	125.000,00
11.4.3	Projektna dokumentacija	80.000,00
11.4.4.	Izrada batimetrije	170.000,00
11.5	Uređenje Putova	170.000,00
11.5.1	Uređenje poljskih putova	420.000,00
11.6	Sufinanciranje uređenja cesta	
		1.412.700,00
12.	Uređenje i gradnja javno prometnih površina	1.205.000,00
	Izvor: Komunalni doprinos	200.000,00
	Izvor: Pomoći	7.700,00
	Izvor: Donacije	57.700,00
12.1.	Projekt uređenja parkova – projektna dokumentacija	510.000,00
12.2.	Projekt popločavanja ulica	150.000,00
12.2.1	Projektna dokumentacija – rekonstrukcija i popločavanje	480.000,00
12.2.2.	Popločavanje i uređenje oborinske odvodnje	370.000,00
12.3.	Uređenje starog mosta	20.000,00
12.4.	Uređenje prostora Uhlinac - fontana	175.000,00
12.5.	Lungo mare Pag	50.000,00
12.5.1.	Projekt – lungo mare Pag, Vodice	125.000,00
12.5.2.	Projekt – lungo mare Pag, područje uz plažu	50.000,00
12.6.	Šetnica Šimuni - projekt	30.000,00
12.7.	Šetnica Vlašići - projekt	30.000,00
12.8.	Šetnica Dinjiška - projekt	

4. Ako Grad Pag ne izgradi objekte i uređaje komunalne infrastrukture naznačene u točki 3. ovog rješenja, prema Programu gradnje objekata i uređaja komunalne infrastrukture Grada Paga za 2016. godinu, stranka ima pravo na povrat uplaćenog komunalnog doprinosa razmjerno u odnosu na izgrađenost objekata i uređaja komunalne infrastrukture i ostvarenog priliva sredstava.

O b r a z l o ž e n j e

Agencija za ozakonjenje nezakonito izgrađenih zgrada je ovom Upravnom odjelu dana 20.08.2015. godine dostavila Rješenje o izvedenom stanju, KLASA: UP/I-361-03/14-01/20652, UR.BROJ: 403-02-4-2/0199-15-13, od dana 13.05.2015. godine koje je izvršno i pravomoćno postalo dana 13.07.2015. godine, te Snimka izvedenog stanja nezakonito izgrađene zgrade, projekt izrađen od Ureda ovlaštene arhitektice Tea Fabijanić, dipl.ing.arh., iz [redacted], broj projekta 07/2014, od prosinca 2014. godine, sve za obračun komunalnog doprinosa za jednostavnu zgradu stambeno-poslovne namjene, razlike obujma 14,18 m³, s dvije (2) etaže (prizemlje i kat), u kojoj se nalaze dva apartmana, koja se nalazi na k.č.broj 12191, k.o. Pag, Prosika 25, za investitorice Fabijanić Zvezdanu, [redacted] i Lesar Jelku, [redacted].

Obveza plaćanja komunalnog doprinosa utvrđena je člankom 31. stavkom 3. Zakona o komunalnom gospodarstvu („Narodne novine“ broj 26/03 – pročišćeni tekst, 82/04, 110/04, 178/04, 38/09, 79/09, 153/09, 49/11, 84/11, 90/11, 144/12, 94/13, 153/13 i 147/14). Visina komunalnog doprinosa utvrđena je Odlukom o komunalnom doprinosu („Službeni glasnik Grada Paga“ broj 3/13). Člankom 9. Odluke o komunalnom doprinosu utvrđeno je da se jedinična vrijednost komunalnog doprinosa obračunava umnoškom koeficijenta zone (kz), koeficijenta namjene (kn) i iznosa od 10% prosječnih troškova gradnje m^3 etalonske građevine u Republici Hrvatskoj, te da se tako dobiveni iznos množi sa obujmom građevine, iskazanim u m^3 .

Podatak o prosječnim troškovima gradnje m^3 etalonske građevine u Republici Hrvatskoj objavljuje Ministarstvo prostornog uređenja i graditeljstva, što je u vrijeme donošenja Rješenja iznosilo 1.382,86 kn/ m^3 .

Člankom 10. Odluke o komunalnom doprinosu područje Grada Paga podijeljeno je u dvije zone, a grad Pag se nalazi u prvoj zoni, za koju je određen koeficijent zone (kz) 1,00. Temeljem Snimke izvedenog stanja projekta izrađenog od Ureda ovlaštene arhitekture Tea Fabijanić, dipl.ing.arh., iz Zagreba, utvrđeno je da je riječ o poslovno-stambenoj zgradi razlike obujma od 14,18 m^3 , te je sukladno članku 11. Odluke o komunalnom doprinosu utvrđeno da je riječ o 2. kategoriji – obiteljske kuće i stambene građevine do maksimalno 500 m^2 bruto razvijene površine s najviše sedam stambenih jedinica, te koeficijent namjene građevine iznosi 0,60. Slijedom ranije navedenog, umnoškom koeficijenta zone (1,00), koeficijenta namjene (0,60), iznosa od 10% prosječnih troškova etalonske građevine u Republici Hrvatskoj (138,28 kn/ m^3) te razlike obujma zgrade 14,18 m^3 , utvrđena je obveza plaćanja komunalnog doprinosa u iznosu od 1.176,51 kn.

Obveznicama je odobren popust na osnovu članka 16. Odluke o komunalnom doprinosu od 10% ukoliko se obveza podmiri u roku od 15 dana od dana konačnosti rješenja, te iznos s popustom iznosi 1.058,86 kn.

Sukladno čl. 16. Odluke o komunalnom doprinosu obveznice ostvaruju pravo na obročno plaćanje ukoliko u roku od 8 dana od dana primitka rješenja o komunalnom doprinosu dostavi pisani zahtjev Upravnom odjelu nadležnom za komunalne poslove Grada Paga sa dokazima o uvjetima iz čl. 17. st.1. Odluke o komunalnom doprinosu.

Obveza plaćanja komunalnog doprinosa odnosi se na gradnju objekata i uređaja komunalne infrastrukture koji su naznačeni u točki 3. izreke ovog rješenja, a sukladno Programu gradnje objekata i uređaja komunalne infrastrukture Grada Paga za 2016. godine.

Uputa o pravnom lijeku:

Protiv ovog rješenja može se podnijeti žalba Upravnom odjelu za prostorno uređenje, zaštitu okoliša i komunalne poslove, B. Petranovića 8, Zadar, a putem ovog upravnog odjela. Žalba se podnosi u roku 15 dana od dana prijema rješenja, putem pošte preporučeno ili neposredno istom upravnom odjelu.

Uz žalbu potrebno je priložiti 50,00 kuna upravnih pristojbi, sukladno Tbr 3. Zakona o upravnim pristojbama (Nar.nov., br. 8/96, 25/97, 131/97, 68/98, 66/99, 145/99, 33/00, 116/00, 163/03, 17/04, 110/04, 141/04, 150/05, 153/05, 129/06, 117/07, 25/08, 60/08, 20/10, 69/10, 126/11, 112/12, 19/13, 80/13, 40/14, 69/14, 87/14 i 94/14).

Za ovo rješenje ne plaća se upravna pristojba na osnovi točke 23. stavak 1. članka 7. Zakona o upravnim pristojbama (Nar.nov., br. 8/96, 25/97, 131/97, 68/98, 66/99, 145/99, 33/00, 116/00, 163/03, 17/04, 110/04, 141/04, 150/05, 153/05, 129/06, 117/07, 25/08, 60/08, 20/10, 69/10, 126/11, 112/12, 19/13, 80/13, 40/14, 69/14, 87/14 i 94/14).



Dostaviti:

1. Zyjezdana Fabijanić
2. Jelka Lesar,
3. Računovodstvu – ovdje
4. Pismohrana
5. Evidencija uz spis

ARHITEKTICE

POSLOVNO-STAMBENA ZGRADA
TD 07/2014.

NO PROČELJE



tel. 092 3191 701
e mail: fabijanic.ured@gmail.com

17

GRAD PAG - GRADSKA UPRAVA
REPUBLIKA HRVATSKA
- PROSTORNA OPĆINA - ŽUPANIJA

PRIMJEDBE NA PRIJEDLOG PROSTORNOG PLANA
ZA UREĐENJE OBALNOG PODRUČJA PROSIKA 550-01/18-20/1

05-08-18

15-18-18

GRADSKU PLAŽU „PROSIKA“ NAŠI SU RODITELJI DALEKIH 50 GODINA PROŠLOGA STOLJEĆA JAKO VOLJELI, CIJENILI I ULJEPŠALI SAĐNOM STABALA OTPORNIH NA POSOLICU I BURU. POD NJIHOVIN SE KROŠNJIAMA SJEĐILO ZA VRELIH LJETNIH DANA KAO DOMAĆINI TAKO I TURISTI, TAJ ZELENI POJAS IMA POMORSKOM DOBRU PLAŽE VEĆ SE GODINAMA DEVASTIRA I ODUZIMA STABLO PO STABLO, I UMJESTO DA GRADSKA UPRAVA RADI NA ULJEPŠAVANJU GRADSKE PLAŽE TOG BIVŠERA GRADA PAGA SAĐNOM CVIJEĆA I ZELENILA, PLAŽI SE ODUZIMA PROSTOR DA BI SE ZELENI POJAS I POMORSKO DOBRO PRETVORILO U STAMBENI PROSTOR. ZAR SE U GRADU-UPRAVI PRIVATNI INTERESI ISPRED INTERESA GRADA I GRAĐANA PAGA.

MOJA PRIMJEDBA JE.....

OSTAVITE NAŠOJ PLAŽI ZELENI POJAS, BRISITE BETONIZACIJU I APELIRAM NA PREDJACATELJE PLANA KAO ROĐENA PAŽANKA DA UMJESTO ^{ŠTO}UNIŠTAVATE ZELENILU PROŠIRITE GA DUŽ CIOLE PLAŽE.

ONO LIČEPO ŠTO NAM JE PRIRODA DALA NAPRAVIMO DA BI DE JOS LJEPSJE, PUNO CVIJEĆA I ZELENILA.

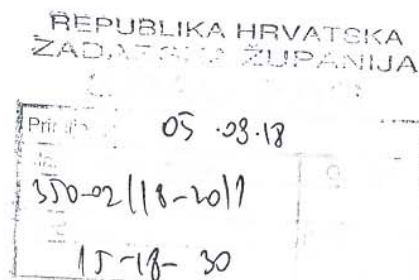
PAG, 4.08.2018.

LIDIJA BUKŠA

●●●●●
23250 PAG



HORVAT
IVO



GRAD PAG

Upravni odjel za komunalni sustav

i prostorno uređenje

Branimirova obla 1

23250 PAG

PREDMET: PRIMJEDBA I PRIJEDLOG na izloženi Prijedlog Urbanističkog plana uređenja obalnog pojasa „Prosika – Golija“- Pag

Predlažm da se briše zona izgrađenog građevinskog područja (žuta boja) na mjestu šumice (kamariž) koja se nalazi na samoj gradskoj plaži Prosika (k.č. 12218). To nije izgrađeno građevinsko područje, već je to unaravi šumica na plaži, dakle zelena površina, koja se nalazi na pomorskom dobru koje se sastoji od prirodne plaže 11330 m², a obuhvaća k.č.br.12215 i 12218 u cijelosti, te dio k.č.br. 15287/1 površine 2000 m² sve k.o.Pag.

Predlažem da se na k.č. 12218. ucrtta zelena površina kao javno dobro na pomorskom dobru. Umjesto izgrađenog građevinskog područja staviti oznaku za plažu, što i odgovara stvarnom stanju. Potrebno je uskladiti plan sa propisima iz područja zaštite prirode i zaštite okoliša.

Već i ovakva kvadratura plaže i šumice u sezoni su premale za prihvat svih gostiju domaćih i stranih, te bi njeno smanjivanje opteretilo ostatak plaže, ograničilo razvoj turizma, narušilo postojeći krajolik, i smanjilo ponudu Grada Paga ako atraktivne turističke destinacije. To je jedino prirodno zelenilo na području Gradske plaže Prosika.

Napominjemo da u Zakonu o prostornom uređenju i gradnji, NN 76/07, u Članku 49. St(2) se propisuje: *U ZOP-u se planiranjem, odnosno provođenjem prostornih planova obvezuje: Podstavak 6:- ograničiti međusobno povezivanje i dužobalno proširenje postojećih građevinskih područja, odnosno planirati nova građevinska područja izvan površina koje su u naravi šume,...*

Pag, 04.09.2018.

IVO HORVAT



REPUBLIKA HRVATSKA
Maja Čepulo Komar
DUBROVAČKA ŽUPANIJA



23250 Pag

05-03-18
350-02/18-141
Uredništvo
15-18-31

Grad Pag

Upravni odjel za komunalni sustav
i prostorno uređenje

Branimirova obala 1

23250 Pag

PREDMET: Primjedba na izloženi Prijedlog Urbanističkog plana uređenja obalnog pojasa „Prosika-Golija“-Pag

Uvidom u predloženi UPU, evidentno je da se ponovno pokušava „parkić“ ili „šumica“ koja se nalazi uz samu gradsku plažu Prosika (k.č.12218) pretvoriti u građevinsko područje, čak štoviše u izgrađeno građevinsko područje (što je apsolutna neistina i lako dokazivo) i to primarno zbog nečijih osobnih interesa. Dakle, ta mala oaza zelenila, je od kada znam za sebe zeleni pojas koji se nalazi na pomorskom dobru i u funkciji uljepšavanja krajobraza, pružanja hladovine na djelu koji je po ljeti užaren od sunca, zaštite od vjetrova (bura, tramuntana) u odnosu na cestu i okolne stambene objekte, itd.

Dakle, plaža i „šumica“ obuhvaćaju k.č.br. 12215 i 12218 u cijelosti, sve k.o. Pag, su prirodna cjelina koju ne treba devastirati i nagrđivati betonizacijom, već naprotiv oplemeniti održavanjem postojećih i sadnjom autohtonih biljaka koje uspijevaju u ovim našim specifičnim klimatskim uvjetima i po mogućnosti proširiti u manjim gabaritima zeleni pojas uzduž cijele plaže.

Pretvaranje „šumice“ u građevinsku zonu znači i smanjenje atraktivne turističke ponude koju upravo i ta cjelina čini. U suprotnom na snagu stupa betonizacija, devastacija i „zrće-izacija“ plaže i Paga.

Zakon o prostornom uređenju i gradnji, NN 76/07, u Članku 49. St(2) propisuje: U ZOP-u se planiranjem, odnosno provođenjem prostornih planova obvezuje: Podstavak 6:-ograničiti međusobno povezivanje i dužobalno proširenje postojećih građevinskih područja, odnosno planirati nova građevinska područja izvan površina koje su u naravi šume,...

Da ponovimo, ovo je pokušaj pretvaranja zelenog pojasa u novo građevinsko područje pod lažnom krinkom već izgrađenog građevinskog područja“. Pametnom dosta.

Prijedlog: Tražim brisanje zone izgrađenog građevinskog područja na mjestu šumice koja se nalazi na k.č. 12218 i ucrtavanje zelenog pojasa (što u prirodi već i jest) kao javnog dobra, dodatno oplemenjivanje zelenog pojasa kao i same plaže.

S poštovanjem,

Maja Čepulo Komar

PAG, 5.03 2018.

Ante Buljanović
23250 Pag
U Pagu, 6.rujna 2018.

REPUBLIKA HRVATSKA
ZADARSKA ŽUPANIJA

Prih.	06.09.18	
Kl.	350-02/18-20/1	
L.	15-18-32	

Grad Pag
Upravni odjel za komunalni susutav
i prostorno uređeje
Branimirova obala 1
23250 Pag

PRIGOVOR

Podnositelj ove primjedbe je Ante Buljanović.

Na katastarskoj čestici 12183 (dokazi u privitku) imam sagrađenu obiteljsku kuću u kojoj živim od 1972 godine. Kuća se nalazi na adresi Prosika 13 (stari broj 6), na koju se ulazi na dva ulaza, dakle građevinska parcela sa dva ulaza.

Ovim nacrtom prijedlogom UPU grada Paga, ucrtavajući zelenu zonu u potpunosti ukolo cijele parcele naša je kuća postala izolirana sa svih strana čime nam je onemogućeno življenje. Obzirom na istovremenost gradnje susjedne-dvojne kuće na katastarskoj čestici 12184, za koju su braća (moj otac sa svoj bratom) 1949. godine zajedno položila temelje kuće kojoj je kroz zelenu površinu žutom bojom sa vanjske strane omogućen pristup, da se isto tako omogući i nama.

Na takav način planski je omogućen pristup i kroz građevinsko područje.

Ja, Ante Buljanović, stekao sam u naslijeđe od svoga oca svoju kuću. Kuća je građena temeljem zajedničke građevinske dozvole braće Ive i Ante. Građevinska dozvola je i konzumirana pod tim uvjetima.

Godine 1979. postaje pravomoćno Rješenje Skupštine općine Pag, kojim je moj otac otkupio od fonda društvenog vlasništva zem. česticu 7315/2 z.k.ul. 1028 k.o. Pag radi kompletiranja gradilišta i pristupnog prilaza do njegove stambene obiteljske kuće. Nakon toga formirana je katastarska čestica 12183 temeljem istog Rješenja.

Kako je očito da je ovim planskim rješenjem izvršena povreda naših prava upućujem slijedeću primjedbu i prijedlog:

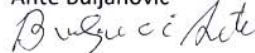
- **Brisati zeleno označeno usko područje koje čini pristup kući prema Ulici Prosika i uski zeleni pojas između kuće i ceste koja od nasipa vodi prema Magazinima soli. Na takav**

način omogućiti zadržavanja postojeća dva ulaza u moju kuću i sve to pretvoriti u žuto/bijelo područje, koje će planskim rješenjem biti samo zadržavanje postojećeg stanja.

Osim toga, ucrtavanjem ovakvih zelenih uskih područja pokušava se stvoriti dojam zelenila na ovom području, koja se nisu ucrtavala prema postojećem stanju. Nije zaštićeno postojeće zelenilo u M2 zoni, te je u S zonu je pretvoren park na plaži pa se tako ustvari izbrisalo jedino postojeće zelenilo na području ovog UPU-a Prosička – Golija.

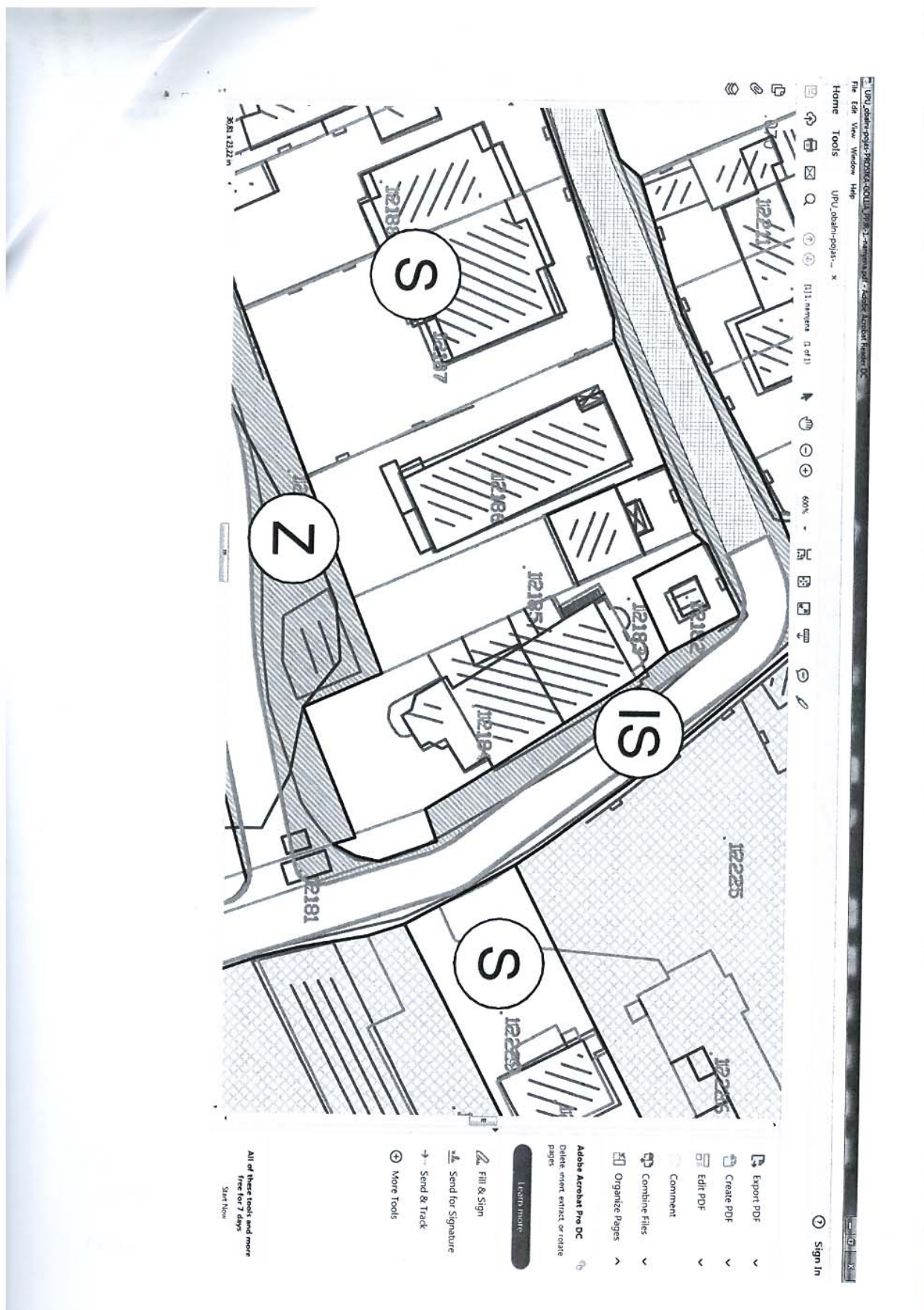
Podnositelj:

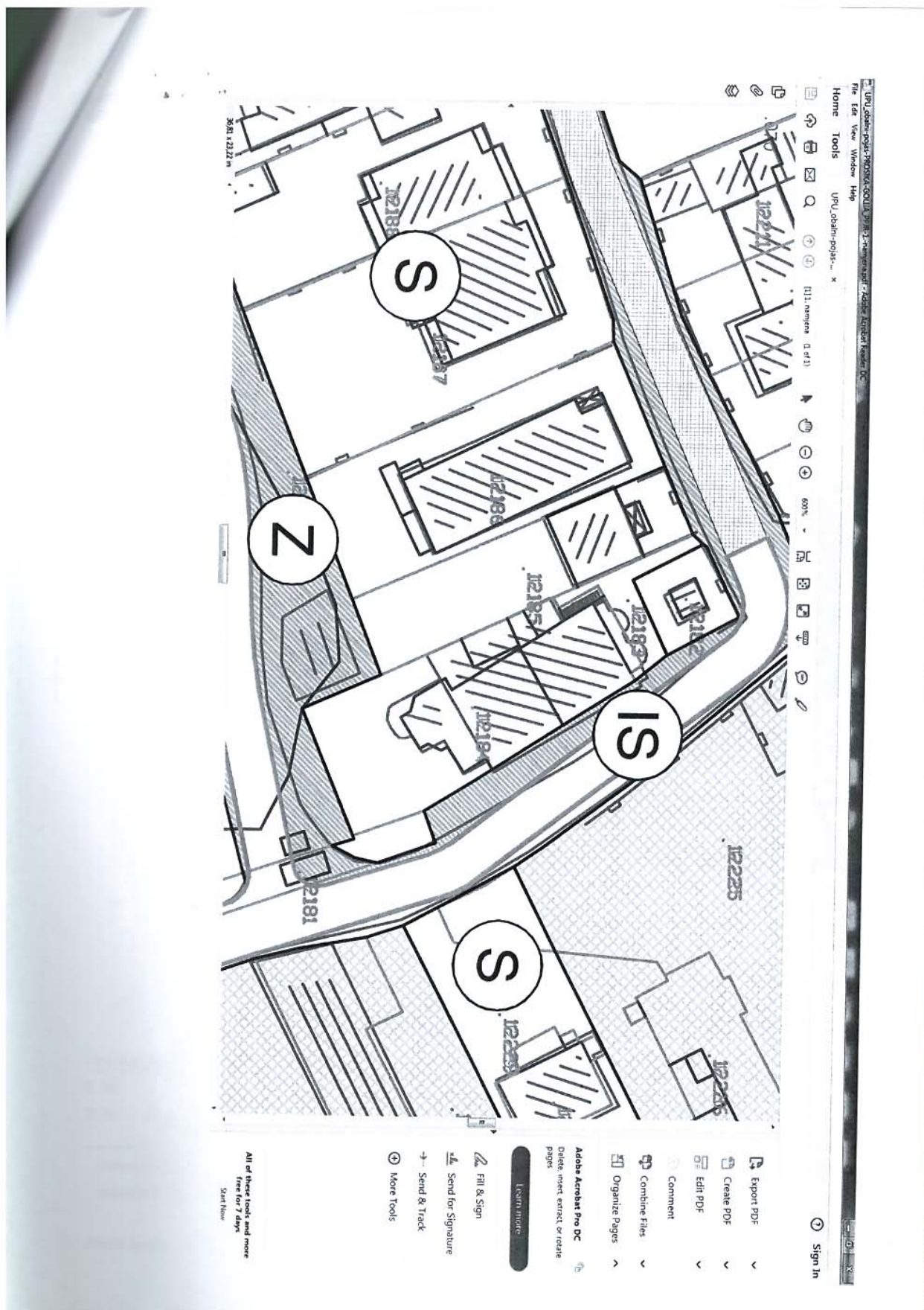
Ante Buljanović



Privitak:

- 1.Slika dijela prijedloga UPU-a grada Paga
- 2.Kopija preslike katastarskog plana
- 3.Kopija Uvjerenja o identifikaciji katastarskih čestica u K.O. Pag
- 4.Kopija Popisa katastarskih čestica sa posjednicima u K.O. Pag
- 5.Kopija Rješenja Skupštine općine Pag, Br:09-2760/1-76 od 20. prosinca 1978.
- 6.Prijepis posjedovnog lista – neslužbena kopija
- 7.Izvadak iz zemljišne knjige za kat. česticu 7314/7 – neslužbena kopija
- 8.Kopija Rješenja za korištenje novosagrađenog objekta, Br:UP-I-04-III-386/1-1972 od 20. studenog 1972.





KAT. OPĆINA PAG
BROJ PLANA 3.4

REPUBLIKA HRVATSKA
DRŽAVNA GEODETSKA UPRAVA
PODRUČNI URED ZA KATASTAR ZADAR
ISPOSTAVA PAG

KL. oz. 935-06/ 01/02
Ur. br. 541-19-3-03/ -0

PRESLIK KATASTARSKOG PLANA

MJERILO 1: 1000



Upr. Kat. Pristojba Kn 49 00
T. br. 1 " 20 00
T. br. 55 " 20 00

Naknada za stvarne troškove materijala 30 00 kn

čest. zem	m	Primjedba
<u>12183</u>		

Preslik izradio:

U Pagu, dana 10.02.2011 god.

Voditelj ispostave



REPUBLIKA HRVATSKA
DRŽAVNA GEODETSKA UPRAVA
PODRUČNI URED ZA KATASTAR ZADAR
ISPOSTAVA PAG

KLASA: 936-02/11-04/0014
UR.BROJ: 15-11-01
PAG, 10.02.2011.

PODRUČNI URED ZA KATASTAR ZADAR, ISPOSTAVA PAG povodom zahtjeva BULJANOVIĆ IVO iz PAG, na temelju članka 144. Zakona o državnoj izmjeri i katastru nekretnina ("Narodne novine" br. 16/07), članka 159. Zakona o općem upravnom postupku ("Narodne novine" br. 47/09), izdaje

U V J E R E N J E
O
IDENTIFIKACIJI KATASTARSKIH ČESTICA U K.O. PAG

Stranica: 1

KATASTARSKO STANJE			ZEMLJIŠNO - KNJIŽNO STANJE			
Broj k. č.	Br. plana	ha a m2	Naziv kat. općine	ZK broj čestice	ZK uložak	Primjedba
12183	34	2 31	PAG	Dio	7315	+
			PAG		7314/7	+

Ova potvrda se izdaje na zahtjev stranke, u svrhu PRIGOVORA te se u druge svrhe ne smije uporabiti.

Upravna pristojba prema tarifnom broju 1,4. Zakona o upravnim pristojbama ("Narodne novine", br. 8/96, 77/96, 95/97, 131/97, 68/98, 66/99, 145/99, 116/00, 163/03, 17/04, 110/04, 141/04, 150/05, 153/05, 129/06) u iznosu od 40,00 kn naplaćena je i poništena na podnesku.

Stvarni troškovi prema Pravilniku o određivanju visine stvarnih troškova uporabe podataka dokumentacije državne izmjere i katastra nekretnina ("Narodne novine" br. 148/08, 75/09) u iznosu od 230,00 kn naplaćeni u gotovu.

VODITELJ ISPOSTAVE
MAJA SAVIĆ DIPL. ING. GEOD., v.r.



REPUBLIKA HRVATSKA
DRŽAVNA GEODETSKA UPRAVA
PODRUČNI URED ZA KATASTAR ZADAR
ISPOSTAVA PAG

Klasa: 935-07/11-01/0084
Ur. broj: 15-11-01
PAG, 10.02.2011.

Popis katastarskih čestica sa posjednicima u KO PAG

Broj kat. čestice:	12183	Broj kat. plana:	34	ZK uložak:		Skica izmjere:	1276		
Broj posjedovnog lista:	845								
JMBG/MB	Ime (naziv) korisnika i adresa					Dio posjeda			
	BULJANOVIĆ ANTE					1/1			
Naziv katastarske čestice		Katastarska kultura		Klasa	ha	a	m ²	Kat. prihod	
PROSIKA		KUĆA				1	12		
PROSIKA		DVORIŠTE				1	19		
Ukupna površina katastarske čestice:							2	31	

Ovaj izvod izdaje se na zahtjev stranke u svrhu: PRIGOVORA

Upravna pristojba prema tarifnom broju 1,65. Zakona o upravnim pristojbama ("Narodne novine", br. 8/96, 77/96, 95/97, 131/97, 68/98, 66/99, 145/99, 116/00, 163/03, 17/04, 110/04, 141/04, 150/05, 153/05, 129/06) u iznosu od 65,00 kn naplaćena je i poništena na podnesku.

Stvarni troškovi prema Pravilniku o određivanju visine stvarnih troškova uporabe podataka dokumentacije državne izmjere i katastra nekretnina ("Narodne novine" br. 148/08, 75/09) u iznosu od 0,00 kn naplaćeni u gotovu.

NAPOMENA: Ova isprava nije dokaz o pravu vlasništva.

Da je ovaj izvod vjeran originalu, tvrdi i ovjerava:

VODITELJ ISPOSTAVE
MAJA SAVIĆ DIPL.ING.GEOD., v.r.

Općina Ploče
Brijuni 194/1958/196
Broj 9-7760/1-76.
Dne 21. studenog 1978.

...preporučiti po zahtjevu Buljanović Ive ... godine, za davanje na korištenje isgrađenog građevinskog zemljišta na području građevinskog rajona mjesta Ploče, na temelju člana 142. stav 2 i 3. Zakona o prostornom uređenju i korištenju građevinskog zemljišta (BR SRJ br. 14/73), člana 202. stav 1. ZK-a i zadnjačak ...-eg, donesenog na D. mjestu i sve tri Vijeca održane dana 21. studenog 1978. godine, donosi slijedeće

R E Z I Z I

1) Buljanović Ivi ... daje se na korištenje puta neposredna pogodbe uz naknadu od 20,00 dinara/m², iz fonda društvenog vlasništva, radi kompletiranja građilišta i pristupnog prilaza do njegove stambene obiteljske kuće št. 7315/2, s.k.ul. 1028, k.o. Ploče, u naravi kuća i dvorište u površini od 91 m².

2) Za dodjeljeno mu zemljište korisnik Buljanović Ive iz razga oblatio je novčanu naknadu u iznosu od

4.550,00 dinara

(četritisuć, stotopedeset dinara) na žiro račun broj: 33-20-783-37 "Uredstva za naknadu nacionalizirane imovine općine Ploče".

3) Nakon provedivosti ovog rješenja, zemljišno-knjižni odjel općinske suda Ploče, na prijedlog novog korisnika, izvršiti će uanjišbu prava korištenja na zemljištu navedenom pod št. 1. kao pravo vlasništva na kući i ostalim objektima koje je na istoj sagradio. Isto će postupiti i općinska uprava za katastar i geodetske poslove Ploče u svojoj pojedinačnoj listi broj 938, k.o. Ploče.

z a k l o č e n j e

Na temelju uvedne citiranog zadnjačak ...-eg od 21. studenog 1978. godine na zahtjev Buljanović Ive iz ... kbr. ... dodijeljuje se nekretnina navedena u tekstu l. dispozitiva jer je isti već na istoj sagradio svoju stambenu obiteljsku kuću u Ploču. U toku postupka provedenog po zahtjevu Buljanović Ive utvrđeno je:

- da je Buljanović Ive sagradio svoju stambenu obiteljsku kuću i pristupni put do dvorišta št. 7314/7, s.k.ul. 24, k.o. Ploče u površini od 129 m², koja je u temelju Zakona o nacionalizaciji nekretnih zgrada i građevinskog zemljišta (BR SRJ br. 12/58) društvenog vlasništva, a štiti je korisnik u listi ... navedenog



REPUBLIKA HRVATSKA
DRŽAVNA GEODETSKA UPRAVA
PODRUČNI URED ZA KATASTAR ZADAR
ODJEL ZA KATASTAR NEKRETNINA PAG

NESLUŽBENA KOPIJA

Stanje na dan: 05.09.2018. 23:05

PRIJEPIS POSJEDOVNOG LISTA

Katastarska općina: PAG (Mbr. 321532)

Posjedovni list: 845

Udio	Prezime i ime odnosno tvrtka ili naziv, prebivalište odnosno sjedište upisane osobe	OIB
1/1	BULJANOVIĆ ANTE ●●●●●●●●●●	25044785859

Podaci o katastarskim česticama

Zegr	Dio	Broj katastarske čestice	Adresa katastarske čestice/Način uporabe katastarske čestice/Način uporabe zgrade, naziv zgrade, kućni broj zgrade	Površina/m2	Broj D.L.	Posebni pravni režimi	Primjedba
		12183	PROSIKA	231	34		
			KUĆA, PROSIKA	112			
			DVORIŠTE	119			
Ukupna površina katastarskih čestica				231			

NAPOMENA: Ovaj prijepis posjedovnog lista nije dokaz o vlasništvu na katastarskim česticama upisanim u posjedovnom listu.

SOCIJALISTIČKA REPUBLIKA HRVATSKA
SKUPŠTINA OPĆINE PAU
Sekretarijat za poslove uprave
Referada za građevinarstvo
Broj: U-4-III-386/72
Pag. do: 20. XI 1972.

Sekretarijat za poslove uprave - 30. Pa. Referada za građevinarstvo na temelju čl. 17. Zakona o izradi i izvršenju gradnja i građansko pravnih osoba te podnesenom zahtjevu Ivi Ivi za izdavanje dozvole za upotrebu nove sagradjene zgrade jednokatnice na čest. broj. 7516/2. o. donosi:

RJEŠENJE

Dozvoljava se Ivi Ivi korištenje nove sagradjene zgrade jednokatnice stambene namjene na čest. broj. 7516/2. o. Pa. Prosjak.

O b r a z l o ž e n j e

Dana 25. 6. 1972. podnio je zahtjev gore iznad na čest. broj. 7516/2. o. sa kojim traži uporabnu dozvolu za novosagradjenu zgradu jednokatnicu u Pa. u.

Po podnesenom zahtjevu izvršen je pregled predmetnog objekta i utvrđeno je da na istom objektu ne postoje bitni nedostaci, koji bi osporili izdavanje ovog rješenja.

Na osnovu gore navedenog rješeno je kao u dispozitivu.

Protiv ovog rješenja nezadovoljna stranka ima pravo žalba u roku od 15 dana od dana prijema ovog rješenja Komisiji za rješavanje žalbi u upravnom postupku pri 30. Pa.

Zalba se podnosi pismeno ili usmeno na zapisnik i taksira se sa 6 dinara.

Taksa po Tkr. 3. i 54. plaćena je u iznosu od 101,00 dinara i propisno potvrđena na podnesku.

Istavlja se:

1. Ivi Ivi, ●●●●●●●●
2. Evidencija - ovdje.
3. Arhiva - ovdje.

NAJSTARIJI
Miroslav Pavlica

Sanja Kolevski Želehovski



U Pagu, 04.09.2018.

REPUBLIKA HRVATSKA
ŽUPANIJA
GRAD PAGA

06.9.18
35002/18-2d1
1518-34

Grad Pag

Upravni odjel za komunalni sustav i prostorno uređenje

Predmet: Prijedlozi i primjedbe na Prijedlog UPU grada Paga

mostić - gđlje

U roku određenom u objavi javne rasprave o Prijedlogu UPU grada Paga, upućujemo vam Prijedloge i primjedbe sljedećeg sadržaja.

PRIMJEDBA 1:

13a

Područje plana na koje se odnosi ova primjedba je područje Lokunje koje je u katastru obilježeno oznakom „more“ te zbog toga nema dodjeljen katastarski broj čestice. To područje je omeđeno katastarskim česticama 12115 (u naravi put), 12171/1, 12173 i 12114 (u naravi nasip). Dno ispod površine mora, odnosno sediment u dubini od 12 metara je ljevakovito blato čiju su ljevakovitost dokazale mjerodavne institucije iz Zagreba, Münchena i Berna. Ta laguna je i prirodno mrijestilište određenih ribljih vrsta, zvijezda, puževa i školjaka, te stanište nekoliko vrsta ptica. Osim što je stanište, tu se znaju odmarati i neke vrste ptica selica. Ne samo da Lokunja ima ljevakovito blato, već je i izniman ekološki sustav koji sa ovim Nacrtom prijedloga plana vi želite nasipati bez Procjene utjecaja na okoliš i bez Studije utjecaja na okoliš.

Na Prijedlog usklađenja PPU Grada Paga sa ZOP-om iz 2007. godine dana je ista ovakva primjedba, na koju nismo dobili odgovor.

Također smo istu primjedbu dali pri Prijedlogu izmjena i dopuna PPU grada Paga u studenom 2012. godine na koju također nismo dobili odgovor.

Iako je sada u ovom prijedlogu UPU grada Paga ucrтана namjena lječilišnog turizma, ostaje činjenica da slučajno ili namjerno područje koje je sada more prikazano kao dio kopna.

PRIJEDLOG:

Predlažemo da more koje je omeđeno naprijed navedenim česticama, ostane more, da se sačuva ljevakovito blato koje se ovim Prijedlogom plana zatrpava. Time se ostvaruje preduvjet realizacije lječilišnog centra na k.č. 12171/1. po važećoj građevinskoj dozvoli Kl: UP/I-361-03/02-01/18, UrBr: 2198-11-02-12 od 01.07.2002.

PRIMJEDBA BR. 2:

13b

Brisanje zone izgrađenog građevinskog područja (žuta boja) na mjestu šumice (kamariž) koja se nalazi na samoj gradskoj plaži (k.č. 12218). To nije izgrađeno građevinsko područje, već je to u naravi šumica na plaži koja se nalazi na pomorskom dobru koje se sastoji od prirodne plaže

11330 m², a obuhvaća k.č.br. 12215 i 12218 u cjelosti, te dio k.č.br. 15287/1 površine 2000 m² sve k.o. Pag.

OBRAZLOŽENJE:

Ovakvim prijedlogom UPU dio pomorskog dobra u naravi šumica na plaži nedopustivo ostaje izgrađeno građevinsko područje što ne odgovara stvarnom stanju na terenu. Ova šumica kao i sama gradska plaža oduvijek su u funkciji kao javni prostor koji koriste svi Pažani kao i turisti tijekom sezone. Već i ovakva kvadratura ove plaže i šumice u sezoni su premale za prihvata svih zainteresiranih turista, tako da njeno smanjivanje kako se to predlaže u prijedlogu PPUG-a bi dodatno opteretilo ostatak plaže, limitiralo razvoj turizma, narušilo postojeći krajolik i smanjilo ponudu grada Paga kao atraktivne turističke lokacije. Sama plaža se nadovezuje na poznate Magazine soli i staru gradsku jezgru, te je cijeli taj prostor u Planu označen kao područje krajolika Povijesno karakteristične strukture. Ovakvo vaše plansko rješenje se kosi s oznakom područja krajolika Povijesno karakteristične strukture, tim više što je u prijašnjem planu šumica imala namjenu Park.- dječije igralište, koju namjenu u naravi ima i danas. Taj prostor je posebno značajan za vrijeme turističke sezone jer predstavlja jedino prirodno zelenilo na području gradske plaže koje koriste turisti i građani grada. Također napominjemo da u Zakonu o prostornom uređenju, NN 153/13, u Članaku 43. St.(1) se propisuje: *Na zemljištu poljoprivredne namjene, zemljištu namijenjenom šumi i šumskom zemljištu te izdvojenom građevinskom području izvan naselja, određenom Državnim planom prostornog razvoja ne može se prostornim planom županije, Prostornim planom Grada Zagreba i prostornim planom uređenja grada, odnosno općine, određivati (planirati niti proširivati) građevinsko područje niti određivati namjena.*

PRIJEDLOG:

Na k.č. 12218 ucrtati zelenu površinu kao javno dobro, brisati na toj čestici oznaku izgrađenog građevinskog područja (žuta boja) na pomorskom dobru. Umjesto izgrađenog građevinskog područja staviti oznaku za zeleni pojas. Tražimo usklađenja plana sa propisima iz područja zaštite prirode i zaštite okoliša.

PRIMJEDBA BR.3

130

Uvidom u Prijedlog UPU grada PAG predložena je zelena zona između ceste i čestice 12188. Kako je s druge strane čestice istim prijedlogom UPU-a grada Pag predložena šetnica, te onemogućen prilaz stanarima i korisnicima građevine na istoj čestici, predlažemo da se između ceste (s južne strane čestice 12188) i same čestice 12188 ucrtaju već postojeći i korišteni prilazi od ceste do čestice 12188.



(Sanja Kolevski Želehovski)



Željko Maržić

23250 Pag



REpubLIKA HRVATSKA
ZADARSKA ŽUPANIJA
GRAD POGONJAC
GRAD POGONJAC
06.09.2018
350-02/18-20/1
15-18-35

Opć. jed.	
Opć. jed.	

Grad Pag

Upravni odjel za komunalni
sustav i prostorno uređenje

Predmet: primjedba na

Prijedlog UPU-a PROSIKA GOLIJA

Poštovani, u otvorenom roku dostavljam primjedbu i prijedlog na Prijedlog UPU-a PROSIKA GOLIJA, koji je javno izložen u prostorijama grada Paga, i to:

- Za zonu autobusnog kolodvora nasuprot marketa Lorencu, da se na mjestu „T“ križanja predvidi kružni tok sa kojeg bi se ulazilo na prostor kolodvora. Ovo je križanje na granici obuhvata prijedloga UPU-a. Parcela na mjestu predviđenog kolodvora trenutno se koristi kao parkiralište, bez odgovarajućeg pristupa;
- Da se južno od nekadašnjeg sportsko rekreacijskog centra Jović, na području Lokunja, predvidi cesta koja bi bila produžetak nedavno rekonstruiranog nasipa (od apoteke do solanskog igrališta), koja bi se spojila na postojeću cestu prema hotelu Belvi, kod malog nasipa u Lokunji;
- Ne prilažem grafički prikaz navedenih prijedloga, jer je to obrađeno u Programsko prostornoj studiji magazina soli i Prostorno programskoj studiji Prosika Lokunja, izrađenim od strane Arhitektonskog fakulteta iz Zagreba, u sklopu analize prometnog rješenja zone. Navedene studije nalaze se u gradu Pagu, a bile su dostupne i na web stranicama Grada. Studije su napravljene u suradnji i sa Građevinskim fakultetom iz Zagreba, te daju kvalitetno i cjelovito rješenje prometa, o čemu sam informirao i izrađivača Plana. Također u gradu postoji i prometna studija, kojom je obrađen promet i na području predjela Vodice, što je izvan obuhvata ovog Plana, međutim rješenje koje predlažem bitno je za buduću regulaciju jednosmjernog prometa na staroj cesti Pag Novalja, u predjelu Vodica, koja je u sadašnjem režimu više nego zagušena prometom. Navedeno predlažem jer prijedlogom UPU-a smatram da promet nije kvalitetno riješen. Zato nije dobro odbacivati kvalitetno i cjelovito rješenje izrađeno od strane renomiranih stručnjaka, koje je na kraju i plaćeno, a da se ne ponudi kvalitetnije rješenje;
- Također predlažem da se kroz provedbene odredbe plana ugrade odredbe kojima bi se omogućilo provedbu prostornih rješenja iz navedenih studija.
- Za zonu Prosika, konkretno zem. čest. kat. br. 12218 k.o. Pag, u naravi park uz plažu i dio zem. čest. kat. br. 12215, u naravi plaža, da se skine iz namjene površina zona stambene namjene i predvidi zona parka, zelenila i plaža, što je

oduvijek i bilo u svim planskim dokumentima. Pored 2000000 m² (dva milijuna metara kvadratnih) površine građevinskog područja grada Paga, besmisleno je i ovaj dio planirati za stambenu izgradnju, te smanjivati površinu plaže koja je i tako deficitarna.'

- Za zonu lučice na Goliji, od magazina do trajektnog pristaništa, također su kroz prethodno navedene studije obrađene četiri varijante uređenja, te je isto i matematički provjeravano na temelju postojećih parametara u smislu utjecaja valova na privezište, te koncepciju korištenja akvatorija. Predlažem da se kroz provedbene odredbe Plana omogući uređenje akvatorija u više predloženih varijanti prema navedenim programskim studijama, obzirom na specifičnosti postupaka odobravanja izgradnje na pomorskom dobru.

U Pagu, 05. 09. 2018.

S poštovanjem,



REPUBLIKA HRVATSKA
ZADARSKA ŽUPANIJA
GRAD PAG

Primijeno:	06.09.18	Org. jed.	
Klasifikacija:	550-02/18-2017		
Uredžbeni broj:	15-19-57	Dag	Vrijed.

Nada Maljković



Zagreb



GRAD PAG

Upravni odjel za komunalni sutav

I prostorno uređenje

Branimirova obala 1, 23250 PAG

PREDMET: Primjedba i prijedlog na izloženi Prijedlog Urbanističkog plana uređenja obalnog pojasa „ProsiKa – Golija“ – Pag, 2018.

Predlažem da se na k.č.12218 k.o.Pag, u vlasništvu Grada Paga, briše stambena namjena (žuta boja) budući da se radi o šumici od kamariža, koja se nalazi na samoj gradskoj plaži ProsiKa. To nije zona postojeće stambene izgradnje (kako se pogrešno navodi u gore navedenom UPU-u, već je to u naravi šumica na plaži i sastavni je dio plaže, dakle prirodna zelena površina, koja se sastoji od prirodne plaže 11330 m², a obuhvaća k.č.br.12215 i 12218 u cijelosti, te dio k.č.br.15287/1 površine 2000 m² sve k.o. Pag. Za navednu k.č.12218 (z.k.č.7319/1) k.o.Pag u zk-u je vlasništvo opisano kao Općenarodna imovina, a kao organ upravljanja upisan je Narodni odbor Općine Pag.

Dokaz:

1. Satelitski izvadak katastarskog plana za k.č. 12218 k.o. Pag
2. Katastarski izvadak za k.č.12218 (u kojem piše da se radi o šumici) k.o.Pag
3. Uvid u stvarno stanje

Predlažem da se na k.č. 12218 k.o.Pag ucrtta zelena površina budući je to javno dobro na pomorskom dobru. Da se stavi oznaka za plažu i/ili zelenu površinu, što i odgovara stvarnom stanju (umjesto građevinsko/stambene površine). Već i ovakva kvadratura ProsiKe, plaže i šumice u sezoni je premala za prihvata svih gostiju, te bi njeno smanjivanje oštetilo i opteretilo plažu, ograničilo razvoj turizma, narušilo postojeći krajolik i smanjilo ponudu Grad Paga kao atraktivne turističke destinacije. To je jedino prirodno zelenilo i hlad na području Gradske plaže ProsiKa.


Zato je potrebno uskladiti urbanistički plan sa propisima iz područja zaštite prirode i zaštite okoliša.


Zakon o prostornom uređenju i gradnji, NN 76/07 Članak 49. St.(2) propisuje: *U ZOP-u se planiranjem, odnosno provođenjem prostornih planova obvezuje: Podstavak 6: ograničiti međusobno povezivanje i dužobalno proširenje postojećih građevinskih područja, odnosno planirati nova građevinska područja izvan površina koje su u naravi šume...*

Nada Maljković

Zagreb,05.09.2018.

Informacijski sustav zemljišnih knjiga i katastra - javna apl... <https://oss.uredjcnazemlja.hr/public/cadServices.jsp?action=...>


 REPUBLIKA HRVATSKA
 MINISTARSTVO PRAVOSUĐA
 DRŽAVNA GEODETSKA UPRAVA


 Projekt "Razvoj Otvorog otvora poduzetno za 21. aplikaciju zemljišnokatastrarnog sustava i usklađivanje podataka zemljišnih knjiga s oznakama Europske unije"


PRILOG BROJ 2

[Početna stranica \(index.jsp\)](#)
 [Ministarstvo pravosuđa](#)
 [Državna geodetska uprava](#)


[Korisne informacije](#)
 [Prijava \(/private/login.jsp\)](#)

[PREGLED KATASTARSKOG OPERATA \(CADSERVICES.JSP?ACTION=DKPVIEWERPUBLIC\)](#)
 [PREGLED ČESTICA \(CAD: !\[\]\(67f2870f14660d0c1a2612f703dff40d_img.jpg\)](#)

Pretraživanje po podacima o čestici


Katastarski ured*: PAG
 Katastarska općina*: PAG, 321532
 Broj kat. čestice*: 12218 Podbroj  Traži

Pretraživanje po podacima o posjedovnom listu

Broj posjedovnog lista:  Traži

GRAFIKA
 Pregledaj PL/BZP
 Pregledaj ZKU/BZP

Zgr	Broj k.č.	Broj PL	Broj D.L.	Adresa katastarske čestice/ Način uporabe katastarske čestice/ Način up zgrade, naziv zgrade, kućni broj zgrade
	12218	2826	34	PROSIKA
		2825		ŠUMA


Str. 1 od 1  1 - 1 od 1


Broj ZK UJL	Broj PL	Posebni pravni režim	Broj zadnje promjene	Oznaka zadnjeg elaborata	Klasa zadnjeg upravnog rješenja	Plombe/Ozna
1028	2826		3679/1983			

©2014-2018 - Ministarstvo pravosuđa i Državna geodetska uprava. Sva prava pridržana
Sadržaj aplikacije isključiva je odgovornost Ministarstva pravosuđa i Državne geodetske uprave i ne odražava nužno gledišta Europske unije.

1 of 1 05/09/2018, 11:

Informacijski sustav zemljišnih knjiga i katastra - javna apl... <https://oss.uredjenazemlja.hr/public/cadServices.jsp?action=publicCada...>


REPUBLIKA HRVATSKA
MINISTARSTVO PRAVOSUDA
DRŽAVNA GEODETSKA UPRAVA


 Projekt "Razvoj 'One stop shop' podsustava za ZIS aplikaciju u zemljišnoknjižnom sustavu i usklađivanje podataka zemljišnih knjiga" sufinancira Europska unija

PRILOG BROJ 2

[Početna stranica \(index.jsp\)](#)
 [Ministarstvo pravosuđa](#)
 [Državna geodetska uprava](#)

[Korisne informacije](#)
 [Prijava \(/private/login.jsp\)](#)

[PREGLED KATASTARSKOG OPERATA \(CADSERVICES.JSP?ACTION=DKPVIEWERPUBLIC\)](#)
 [PREGLED ČESTICA \(CAD: !\[\]\(dc7d17b015a4a5f15a29473bc04652a8_img.jpg\)](#)

Pretraživanje po podacima o česticama

Katastarski ured*:
 Katastarska općina*:
 Broj kat. čestice*:

Pretraživanje po podacima o posjedovnom listu

Broj posjedovnog lista:

GRAFIKA
 Pregledaj PL/BZP
 Pregledaj ZKU/BZP

Zgr	Broj k.č.	Broj PL	Broj D.L.	Adresa katastarske čestice/ Način uporabe katastarske čestice/ Način up zgrade, naziv zgrade, kućni broj zgrade
	12218	2826	34	PROSIKA
		2826		SUMA

1 - 1 od 1

Broj ZK UL	Broj PL	Posebni pravni režimi	Broj zadnje promjene	Oznaka zadnjeg elaborata	Klasa zadnjeg upravnog rješenja	Plomba/Ozna
1028	2826		3679/1993			

©2014-2018 - Ministarstvo pravosuđa i Državna geodetska uprava. Sva prava pridržana
Sadržaj aplikacije isključiva je odgovornost Ministarstva pravosuđa i Državne geodetske uprave i ne odražava nužno gledišta Europske unije.

1 of 1 05/09/2018, 11:

Snježana Maržić



REPUBLIKA HRVATSKA
ZADARSKA ŽUPANIJA

30-08-18
350-02/18-20/2
Urupo
15-18-27

Grad Pag

Upravni odjel za komunalni sustav
i prostorno uređenje

Ulažem primjedbu na izloženi prijedlog urbanističkog plana uređenja obalnog pojasa-
Vodice- Pag.

Vlasnica sam zemljišne čestice- oranica- brusel- Pag, katastarski broj 11166/2 i 11166/3,
odnosno zkč.br.,katastarska općina Pag, 7467/2 i 7468/2 površine 531 m2.

U izloženom prijedlogu čestice su označene kao uređena plaža, odnosno športsko-
rekreacijska namjena (R3).

Molim naslov da navedene čestice prenamjeni u stambenu (građevinska parcela), kao što su
susjedne čestice u nizu 11165/2 i druge već izgrađene.

Prilog:

Izvod iz katastarskog plana

Pag, 27.08.2018

Snježana Maržić
Snježana Maržić

5.09.2018.

U LAŽEM PRIMJEDBU NA NPU - OBALNI POJAS
PROSIKA - GOLLIJA

PRIMJEDBA SE ODNOŠI NA ZONU 1:1 NA KOJU JE
PO ODOME U OBUHVATU PLANA PLANIRANO - a
PRETERNO STAMBENA IZGRADNJA NA MJESTU NADAJUĆEG
PARKA UZ GLAVNU GRADSKU PLAZU.

LAŽEN CRJENKO



Laženi

2. PRIMJEDBA - PRIJEDLOG

TREBA ZAŠTITITI ŠUMICU (KAMARIŽ) NA GLAVNOJ GRADSKOJ PLAŽI (K.Č. 12218) KAO ZELENU POUVRŠINU, JAVNO DOBRO, POMORSKO DOBRO.

BRISATI „ZONU GRAĐEVINSKOG PODRUČJA (ŽUTA BOJA) NA MJESTU ŠUMICE (KAMARIŽ) KOJA SE NALAZI NA SAMOJ GRADSKOJ PLAŽI, NA POMORSKOM DOBRU, KOJE SE SASTOJI OD PRIRODNE PLAŽE I ŠUMICE (KAMARIŽ), ~~MA~~ 11330 m², a OBUHVATA K.Č. BR 12215, 12218 u cijelosti, te dio k.č. br. 1527/1 površine 2.000 m² ne k.o. PAG.

ŠUMICA, KAO I SAMO GRADSKA PLAŽA SU JAVNI PROSTOR ZA DOMAĆE I TURISTE I U SEZONI JE PRE MALA ZA PRIHVAT GOSTIJU. ~~U~~ PRETVARANJE ŠUMICE U GRAĐEVINSKI PROSTOR NARUČIO BI SE ATRAKTIVNI PRIRODNI KRAJOLIK I SMANJILA PONUD GRADA PAGA KAO ATRAKTIVNE LOKACIJE TO JE JEDINO PRIRODNO ZELENILO NA PODRUČJU GRADSKOJ PLAŽI I TREBA GA SAČUVATI.

POŽ ZAKONU O PROSTORNOM UREĐENJU NN 76/02 čl. 49, St(2) SE PROPISUJE: „U ZOP-u SE PLANIRANJE ODNOSNO PROVOĐENJE PROSTORNIH PLANOVA OBVEZUJE: ~~odstavak 6:~~ - OGRANIČITI MEĐUSOBNO POUZIVANJE I UŽ OBALNO PROŠIRENJE POSTOJEĆIH GRAĐEVINSKIH PODRUČJA, ODNOSNO PLANIRATI NOVA GRAĐEVINSKA ODRUČJA IZVAN POUVRŠINA KOJE SU U NARAVI ŠUME.“

g. 03.09.2018.

NADA MALJKOVIĆ
[Redacted Signature]

PRIMJEDBA - PRIGOVOR

ULAŽEMO PRIGOVOR NA IZLOŽENI PRIJEDLOG
URB. PLANA UREĐENJA OBALNOG POJASA
PROSIKA. U TOM PLANU IZLOŽENO JE
KAO I PRETHODNIH GODINA: "PARKIĆ" NA
PLAŽI PROSIKA POSTAJE PRETEŠNO STAMBENA
IZGRADNJA 1.3. NA TAJ PRIJEDLOG, PRIGOVOR
JE PISAN I DOSADAŠNIM GODINA. RAZLOG
ZBOG KOJEG SE PROTIVIMO JE ST: SMANJENJE,
ODNOSNO UKIDANJE JEDINOG POSTOJEĆEG
ZELENOG POJASA NA TOJ STRANI, DEVASTA-
CIJA PLAŽE GRAĐENJEM BILO KAKVIH
OBJEKATA NA TOJ LOKACIJI (JER ĆE SE PROSIRITI
I NA PUNU, KAO I POSTOJEĆI KAFICI DO SADA),
UNISTAVANJE PRIRODNE ZAŠTITE OD BURJE U
ODNOSU NA OBJEKTE S DRUGOJ STRANE CESTE,
KAO I NARUŠAVANJE KRAJOLIKA, ITO.

PAG, 3. 09. 2018.

MAYA ČEPULO KOMAR



Maja Čepulo Komar

PAG, 3. 09. 2018

LJILJANA PORTAŠA BOUKIĆA



Ljiljana Portiša Bukića